


### Tabella A 1 - Collegi Uninominali per la Camera dei Deputati

Regione: Piemonte

Circoscrizione: Piemonte 1

Codice della circoscrizione elettorale	Denominazione della circoscrizione elettorale	Denominazione del collegio uninominale	Denominazione del comune o dell'area sub-comunale con la maggiore ampiezza demografica inclusi nel collegio	Denominazione del comune o dell'area sub-comunale inclusi nel collegio
1	Piemonte 1	Piemonte 1 - U01	Torino: Circoscrizione 2 - Santa Rita-Mirafiori Nord-Mirafiori Sud	Torino: Circoscrizione 1 - Centro-Crocetta Torino: Circoscrizione 2 - Santa Rita-Mirafiori Nord-Mirafiori Sud Torino: Circoscrizione 7 - Aurora-Vanchiglia-Sassi-Madonna del Pilone Torino: Circoscrizione 8 - San Salvario-Cavoretto-Borgo Po-Mizza Millefonti-Lingotto-Filadelfia
		Piemonte 1 - U02	Torino: Circoscrizione 3 - San Paolo-Cenisia-Pozzo Strada-CitTurin-Borgata Lesna	Torino: Circoscrizione 3 - San Paolo-Cenisia-Pozzo Strada-CitTurin-Borgata Lesna Torino: Circoscrizione 4 - San Donato-Campidoglio-Parella Torino: Circoscrizione 5 - Borgo Vittoria-Madonna di Campagna-Lucento-Vallette Torino: Circoscrizione 6 - Barriera di Milano-Regio Parco-Barca-Bertolla-Falchera-Rebaudengo-Villaretto
		Piemonte 1 - U03	Collegno	Alpignano Borgaro Torinese Buttiglieria Alta Caselle Torinese Collegno Druento Grugliasco Leini Mappano Pianezza Reano Rivoli Rosta San Benigno Canavese San Gillio San Mauro Torinese Sangano Settimo Torinese Trana Venaria Reale Villarbasse Volpiano
		Piemonte 1 - U04	Chieri	Agliè Ala di Stura Albiano d'Ivrea Alpette Andezeno Andrate Arignano Azeglio Bairo Balangero Baldissero Canavese Baldissero Torinese Balme Banchette Barbania




Codice della circoscrizione elettorale	Denominazione della circoscrizione elettorale	Denominazione del collegio uninominale	Denominazione del comune o dell'area sub-comunale con la maggiore ampiezza demografica inclusi nel collegio	Denominazione del comune o dell'area sub-comunale inclusi nel collegio
				Barone Canavese
				Bollengo
				Borgiallo
				Borgofranco d'Ivrea
				Borgomasino
				Bosconero
				Brandizzo
				Brosso
				Brozolo
				Brusasco
				Burolo
				Busano
				Cafasse
				Caluso
				Cambiano
				Candia Canavese
				Canischio
				Cantoira
				Caravino
				Carema
				Carmagnola
				Casalborgone
				Cascinette d'Ivrea
				Castagneto Po
				Castellamonte
				Castelnuovo Nigra
				Castiglione Torinese
				Cavagnolo
				Ceres
				Ceresole Reale
				Chialamberto
				Chiaverano
				Chieri
				Chiesanuova
				Chivasso
				Ciconio
				Cintano
				Cinzano
				Ciriè
				Coassolo Torinese
				Colleretto Castelnuovo
				Colleretto Giacosa
				Corio
				Cossano Canavese
				Cuceglio
				Cuorgnè
				Favria
				Feletto
				Fiano
				Fiorano Canavese
				Fogizzo
				Forno Canavese
				Frassinetto
				Front
				Gassino Torinese
				Germagnano
				Givoletto
				Groscavallo
				Grosso
				Ingria
				Isolabella
				Issiglio
				Ivrea
				La Cassa
				Lanzo Torinese
				Lauriano
				Lemie
				Lessolo
				Levone
				Locana
				Lombardore
				Lombriasco



Codice della circoscrizione elettorale	Denominazione della circoscrizione elettorale	Denominazione del collegio uninominale	Denominazione del comune o dell'area sub-comunale con la maggiore ampiezza demografica inclusi nel collegio	Denominazione del comune o dell'area sub-comunale inclusi nel collegio
				Loranzè
				Lusigliè
				Maglione
				Marentino
				Mathi
				Mazzè
				Mercenasco
				Mezzenile
				Mombello di Torino
				Monastero di Lanzo
				Montaldo Torinese
				Montalenghe
				Montalto Dora
				Montanaro
				Monteu da Po
				Moriondo Torinese
				Noasca
				Nole
				Nomaglio
				Oglianico
				Orio Canavese
				Osasio
				Ozegna
				Palazzo Canavese
				Parella
				Pavarolo
				Pavone Canavese
				Pecetto Torinese
				Perosa Canavese
				Pertusio
				Pessinetto
				Pino Torinese
				Piverone
				Poirino
				Pont Canavese
				Pralormo
				Prascorsano
				Pratiglione
				Quagliuzzo
				Quassolo
				Quincinetto
				Ribordone
				Riva presso Chieri
				Rivalba
				Rivara
				Rivarolo Canavese
				Rivarossa
				Robassomero
				Rocca Canavese
				Romano Canavese
				Ronco Canavese
				Rondissone
				Rueglio
				Salassa
				Salerano Canavese
				Samone
				San Carlo Canavese
				San Colombano Belmonte
				San Francesco al Campo
				San Giorgio Canavese
				San Giusto Canavese
				San Martino Canavese
				San Maurizio Canavese
				San Ponso
				San Raffaele Cimena
				San Sebastiano da Po
				Santena
				Scarmagno
				Sciolze
				Settimo Rottaro
				Settimo Vittone
				Sparone
				Strambinello
				Strambino
				Tavagnasco
				Torrazza Piemonte
				Torre Canavese
				Traversella



Codice della circoscrizione elettorale	Denominazione della circoscrizione elettorale	Denominazione del collegio uninominale	Denominazione del comune o dell'area sub-comunale con la maggiore ampiezza demografica inclusi nel collegio	Denominazione del comune o dell'area sub-comunale inclusi nel collegio
				Traves
				Usseglio
				Val della Torre
				Val di Chy
				Valchiusa
				Vallo Torinese
				Valperga
				Valprato Soana
				Varisella
				Vauda Canavese
				Verolengo
				Verrua Savoia
				Vestignè
				Vialfrè
				Vidracco
				Villanova Canavese
				Villareggia
				Villastellone
				Vische
				Vistrorio
				Viù



Codice della circoscrizione elettorale	Denominazione della circoscrizione elettorale	Denominazione del collegio uninominale	Denominazione del comune o dell'area sub-comunale con la maggiore ampiezza demografica inclusi nel collegio	Denominazione del comune o dell'area sub-comunale inclusi nel collegio
		Piemonte 1 - U05	Moncalieri	Airasca
				Almese
				Angrogna
				Avigliana
				Bardonecchia
				Beinasco
				Bibiana
				Bobbio Pellice
				Borgone Susa
				Bricherasio
				Bruino
				Bruzolo
				Buriasco
				Bussoleno
				Campiglione Fenile
				Candiolo
				Cantalupa
				Caprie
				Carignano
				Caselle
				Castagnole Piemonte
				Cavour
				Cercenasco
				Cesana Torinese
				Chianocco
				Chiomonte
				Chiusa di San Michele
				Claviere
				Coazze
				Condove
				Cumiana
				Exilles
				Fenestrelle
				Frossasco
				Garzigliana
				Giaglione
				Giaveno
				Gravere
				Inverso Pinasca
				La Loggia
				Luserna San Giovanni
				Lusernetta
				Macello
				Massello
				Mattie
				Meana di Susa
				Mompalero
				Moncalieri
				Moncenisio
				Nichelino
				None
				Novalesa
				Orbassano
				Osasco
				Oulx
				Pancalieri
				Perosa Argentina
				Perrero
				Pinasca
				Pinerolo
				Piobesi Torinese
				Piossasco
				Piscina
				Pomaretto
				Porte
				Pragelato
				Prali
				Pramollo
				Prarostino
				Rivalta di Torino
				Roletto
				Rorà
				Roure
				Rubiana
				Salbertrand
				Salza di Pinerolo
				San Didero



Codice della circoscrizione elettorale	Denominazione della circoscrizione elettorale	Denominazione del collegio uninominale	Denominazione del comune o dell'area sub-comunale con la maggiore ampiezza demografica inclusi nel collegio	Denominazione del comune o dell'area sub-comunale inclusi nel collegio
				San Germano Chisone
				San Giorio di Susa
				San Pietro Val Lemina
				San Secondo di Pinerolo
				Sant'Ambrogio di Torino
				Sant'Antonino di Susa
				Sauze di Cesana
				Sauze d'Oulx
				Scalenghe
				Sestriere
				Susa
				Torre Pellice
				Trofarello
				Usseaux
				Vaie
				Valgioie
				Venaus
				Vigone
				Villafranca Piemonte
				Villar Dora
				Villar Focchiardo
				Villar Pellice
				Villar Perosa
				Vinovo
				Virle Piemonte
				Volvera

Regione: Piemonte

Circoscrizione: Piemonte 2


Codice della circoscrizione elettorale	Denominazione della circoscrizione elettorale	Denominazione del collegio uninominale	Denominazione del comune o dell'area sub-comunale con la maggiore ampiezza demografica inclusi nel collegio	Denominazione del comune o dell'area sub-comunale inclusi nel collegio
2	Piemonte 2	Piemonte 2 - U01	Alessandria	Acqui Terme
				Albera Ligure
				Alessandria
				Alfiano Natta
				Alice Bel Colle
				Alluvioni Piovera
				Altavilla Monferrato
				Alzano Scrivia
				Arquata Scrivia
				Avolasca
				Balzola
				Basaluzzo
				Bassignana
				Belforte Monferrato
				Bergamasco
				Berzano di Tortona
				Bistagno
				Borghetto di Borbera
				Borgo San Martino
				Borgoratto Alessandrino
				Bosco Marengo
				Bosio
				Bozzole
				Brignano-Frascata
				Cabella Ligure
				Camagna Monferrato
				Camino
				Cantalupo Ligure
				Capriata d'Orba
				Carbonara Scrivia
				Carentino
				Carezzano
				Carpeneto
				Carrega Ligure
				Carrosio
				Cartosio
				Casal Cermelli
				Casale Monferrato
				Casaleggio Boiro
				Casalnoceto
				Casasco
				Cassano Spinola



Codice della circoscrizione elettorale	Denominazione della circoscrizione elettorale	Denominazione del collegio uninominale	Denominazione del comune o dell'area sub-comunale con la maggiore ampiezza demografica inclusi nel collegio	Denominazione del comune o dell'area sub-comunale inclusi nel collegio
				Cassine
				Cassinelle
				Castellania Coppi
				Castellar Guidobono
				Castellazzo Bormida
				Castelletto d'Erro
				Castelletto d'Orba
				Castelletto Merli
				Castelletto Monferrato
				Castelnuovo Bormida
				Castelnuovo Scivia
				Castelspina
				Cavatore
				Cella Monte
				Cereseto
				Cerreto Grue
				Cerrina Monferrato
				Coniolo
				Conzano
				Costa Vescovato
				Cremolino
				Denice
				Dernice
				Fabbrica Curone
				Felizzano
				Fraconalto
				Francavilla Bisio
				Frascaro
				Frassinello Monferrato
				Frassineto Po
				Fresonara
				Frugarolo
				Fubine Monferrato
				Gabiano
				Gamalero
				Garbagna
				Gavi
				Giarole
				Gremiasco
				Grogardo
				Gronzona
				Guazzora
				Isola Sant'Antonio
				Lerma
				Lu e Cuccaro Monferrato
				Malvicino
				Masio
				Melazzo
				Merana
				Mirabello Monferrato
				Molare
				Molino dei Torti
				Mombello Monferrato
				Momperone
				Moncestino
				Mongiardino Ligure
				Monleale
				Montacuto
				Montaldeo
				Montaldo Bormida
				Montecastello
				Montechiaro d'Acqui
				Montegioco
				Montemarzino
				Morano sul Po
				Morbello
				Mornese
				Morsasco
				Murisengo
				Novi Ligure
				Occimiano
				Odalengo Grande
				Odalengo Piccolo
				Olivola
				Orsara Bormida
				Ottiglio
				Ovada
				Oviglio



Codice della circoscrizione elettorale	Denominazione della circoscrizione elettorale	Denominazione del collegio uninominale	Denominazione del comune o dell'area sub-comunale con la maggiore ampiezza demografica inclusi nel collegio	Denominazione del comune o dell'area sub-comunale inclusi nel collegio
				Ozzano Monferrato
				Paderna
				Pareto
				Parodi Ligure
				Pasturana
				Pecetto di Valenza
				Pietra Marazzi
				Pomaro Monferrato
				Pontecurone
				Pontestura
				Ponti
				Ponzano Monferrato
				Ponzone
				Pozzol Groppo
				Pozzolo Formigaro
				Prasco
				Predosa
				Quargnento
				Quattordio
				Ricaldone
				Rivalta Bormida
				Rivarone
				Rocca Grimalda
				Roccaforte Ligure
				Rocchetta Ligure
				Rosignano Monferrato
				Sala Monferrato
				Sale
				San Cristoforo
				San Giorgio Monferrato
				San Salvatore Monferrato
				San Sebastiano Curone
				Sant'Agata Fossili
				Sardigliano
				Sarezzano
				Serralunga di Crea
				Serravalle Scrivia
				Sezzadio
				Silvano d'Orba
				Solero
				Solonghelo
				Spigno Monferrato
				Spineto Scrivia
				Stazzano
				Strevi
				Tagliolo Monferrato
				Tassarolo
				Terruggia
				Terzo
				Ticineto
				Tortona
				Treville
				Trisobbio
				Valenza
				Valmacca
				Vignale Monferrato
				Vignole Borbera
				Viguzzolo
				Villadeati
				Villalvernia
				Villamiroglio
				Villanova Monferrato
				Villaromagnano
				Visone
				Volpedo
				Volpeglino
				Voltaggio
			<b>Piemonte 2 - U02</b>	<b>Novara</b>
				Agrate Conturbia
				Ameno
				Antrona Schieranco
				Anzola d'Ossola
				Arizzano
				Armeno
				Arola
				Arona
				Aurano





Codice della circoscrizione elettorale	Denominazione della circoscrizione elettorale	Denominazione del collegio uninominale	Denominazione del comune o dell'area sub-comunale con la maggiore ampiezza demografica inclusi nel collegio	Denominazione del comune o dell'area sub-comunale inclusi nel collegio
				Baceno
				Bannio Anzino
				Barengo
				Baveno
				Bee
				Belgirate
				Bellinzago Novarese
				Beura-Cardezza
				Biandrate
				Boca
				Bognanco
				Bogogno
				Bolzano Novarese
				Borgo Ticino
				Borgolavezzaro
				Borgomanero
				Borgomezzavalle
				Briga Novarese
				Brovello-Carpugnino
				Calasca-Castiglione
				Caltignaga
				Cambiasca
				Cameri
				Cannero Riviera
				Cannobio
				Caprezzo
				Casalbeltrame
				Casale Corte Cerro
				Casaleggio Novara
				Casalino
				Casalvolone
				Castellazzo Novarese
				Castelletto sopra Ticino
				Cavaglietto
				Cavaglio d'Agogna
				Cavallirio
				Ceppo Morelli
				Cerano
				Cesara
				Colazza
				Comignago
				Cossogno
				Craveggia
				Cressa
				Crevoladossola
				Crodo
				Cureggio
				Divignano
				Domodossola
				Dormelletto
				Druogno
				Fontaneto d'Agogna
				Formazza
				Galliate
				Garbagna Novarese
				Gargallo
				Gattico-Veruno
				Germagno
				Ghiffa
				Gignese
				Gozzano
				Granozzo con Monticello
				Gravellona Toce
				Gurro
				Intragna
				Inverio
				Landiona
				Lesa
				Loreglia
				Macugnaga
				Madonna del Sasso
				Maggiora
				Malesco
				Mandello Vitta
				Marano Ticino
				Masera
				Massino Visconti
				Massiola



Codice della circoscrizione elettorale	Denominazione della circoscrizione elettorale	Denominazione del collegio uninominale	Denominazione del comune o dell'area sub-comunale con la maggiore ampiezza demografica inclusi nel collegio	Denominazione del comune o dell'area sub-comunale inclusi nel collegio
				Meina
				Mergozzo
				Mezzomerico
				Miasino
				Miazzina
				Momo
				Montecrestese
				Montescheno
				Nebbiuno
				Nibbiola
				Nonio
				Novara
				Oggebbio
				Oleggio
				Oleggio Castello
				Omegna
				Ornavasso
				Orta San Giulio
				Pallanzeno
				Paruzzaro
				Pella
				Pettenasco
				Piedimulera
				Pieve Vergonte
				Pisano
				Pogno
				Pombia
				Premeno
				Premia
				Premosello-Chiovenda
				Quarna Sopra
				Quarna Sotto
				Re
				Recetto
				Romentino
				San Bernardino Verbanò
				San Maurizio d'Opaglio
				San Nazzaro Sesia
				San Pietro Mosezzo
				Santa Maria Maggiore
				Soriso
				Sozzago
				Stresa
				Suno
				Terdobbiate
				Toceno
				Tornaco
				Trarego Viggiona
				Trasquera
				Trecale
				Trontano
				Valle Cannobina
				Valstrona
				Vanzone con San Carlo
				Vaprio d'Agogna
				Varallo Pombia
				Varzo
				Verbania
				Vespolate
				Vicolungo
				Vignone
				Villadossola
				Villette
				Vinzaglio
				Vogogna
		Piemonte 2 - U03	Vercelli	Ailoche
				Alagna Valsesia
				Albano Vercellese
				Alice Castello
				Alto Sermenza
				Andorno Micca
				Arborio
				Asigliano Vercellese
				Balmuccia
				Balocco
				Benna




Codice della circoscrizione elettorale	Denominazione della circoscrizione elettorale	Denominazione del collegio uninominale	Denominazione del comune o dell'area sub-comunale con la maggiore ampiezza demografica inclusi nel collegio	Denominazione del comune o dell'area sub-comunale inclusi nel collegio
				Bianzè
				Biella
				Bioglio
				Bocchieleto
				Borgo d'Alè
				Borgo Vercelli
				Borgosesia
				Borriana
				Briona
				Brunengo
				Burzo
				Callabiana
				Camandona
				Camburzano
				Campertogno
				Campiglia Cervo
				Candelo
				Caprile
				Carcoforo
				Caresana
				Caresanablot
				Carisio
				Carpignano Sesia
				Casanova Elvo
				Casapinta
				Castelletto Cervo
				Cavaglia
				Cellio con Breia
				Cerrione
				Cervatto
				Cigliano
				Civiasco
				Coggiola
				Collobiano
				Cossato
				Costanzana
				Cravagliana
				Crescentino
				Crevacuore
				Crova
				Curino
				Desana
				Donato
				Dorzano
				Fara Novarese
				Fobello
				Fontanetto Po
				Formigliana
				Gaglianico
				Gattinara
				Ghemme
				Ghislarengo
				Giffenga
				Graglia
				Greggio
				Grignasco
				Guardabosone
				Lamporo
				Lenta
				Lessona
				Lignana
				Livorno Ferraris
				Lozzolo
				Magnano
				Massazza
				Masserano
				Mezzana Mortigliengo
				Miagliano
				Mollia
				Moncrivello
				Mongrando
				Motta de' Conti
				Mottalciata
				Muzzano
				Netro
				Occhieppo Inferiore
				Occhieppo Superiore
				Olcenengo




Codice della circoscrizione elettorale	Denominazione della circoscrizione elettorale	Denominazione del collegio uninominale	Denominazione del comune o dell'area sub-comunale con la maggiore ampiezza demografica inclusi nel collegio	Denominazione del comune o dell'area sub-comunale inclusi nel collegio
				Oldenico
				Palazzolo Vercellese
				Pertengo
				Pettinengo
				Pezzana
				Piatto
				Piedicavallo
				Pila
				Piode
				Pollone
				Ponderano
				Portula
				Postua
				Pralungo
				Prarolo
				Prato Sesia
				Pray
				Quaregna Cerreto
				Quarona
				Quinto Vercellese
				Rassa
				Rimella
				Rive
				Roasio
				Romagnano Sesia
				Ronco Biellese
				Ronsecco
				Roppolo
				Rosazza
				Rossa
				Rovasenda
				Sagliano Micca
				Sala Biellese
				Salasco
				Sali Vercellese
				Saluggia
				Salussola
				San Germano Vercellese
				San Giacomo Vercellese
				Sandigliano
				Santhià
				Scopa
				Scopello
				Serravalle Sesia
				Sillavengo
				Sizzano
				Sordevolo
				Sostegno
				Strona
				Stroppiana
				Tavigliano
				Ternengo
				Tollegno
				Torrazzo
				Tricerro
				Trino
				Tronzano Vercellese
				Valdengo
				Valdilana
				Valduggia
				Vallanzengo
				Valle San Nicolao
				Varallo
				Veglio
				Vercelli
				Verrone
				Vigliano Biellese
				Villa del Bosco
				Villanova Biellese
				Villarboit
				Villata
				Viverone
				Vocca
				Zimone
				Zubiena
				Zumaglia



Codice della circoscrizione elettorale	Denominazione della circoscrizione elettorale	Denominazione del collegio uninominale	Denominazione del comune o dell'area sub-comunale con la maggiore ampiezza demografica inclusi nel collegio	Denominazione del comune o dell'area sub-comunale inclusi nel collegio
		Piemonte 2 - U04	Asti	Agliano Terme
				Alba
				Albaretto della Torre
				Albugnano
				Antignano
				Aramengo
				Arguello
				Asti
				Azzano d'Asti
				Baldichieri d'Asti
				Baldissero d'Alba
				Barbaresco
				Barolo
				Belveglio
				Benevello
				Bergolo
				Berzano di San Pietro
				Bonvicino
				Borgomale
				Bosia
				Bossolasco
				Bra
				Bruno
				Bubbio
				Buttigliera d'Asti
				Calamandrana
				Calliano
				Calosso
				Camerana
				Camerano Casasco
				Canale
				Canelli
				Cantarana
				Capriglio
				Casorzo
				Cassinasco
				Castagnito
				Castagnole delle Lanze
				Castagnole Monferrato
				Castel Boglione
				Castel Rocchero
				Castell'Alfero
				Castellero
				Castelletto Molina
				Castelletto Uzzone
				Castellinaldo d'Alba
				Castello di Annone
				Castelnuovo Belbo
				Castelnuovo Calcea
				Castelnuovo Don Bosco
				Castiglione Falletto
				Castiglione Tinella
				Castino
				Cellarengo
				Celle Enomondo
				Ceresole Alba
				Cerretto d'Asti
				Cerretto Langhe
				Cerro Tanaro
				Cessole
				Cherasco
				Chiusano d'Asti
				Cinaglio
				Cisterna d'Asti
				Coazzolo
				Coconato
				Corneliano d'Alba
				Corsione
				Cortandone
				Cortanze
				Cortazzone
				Cortemilia
				Cortiglione
				Cossano Belbo
				Cossombrato
				Costigliole d'Asti
				Cravanzana




Codice della circoscrizione elettorale	Denominazione della circoscrizione elettorale	Denominazione del collegio uninominale	Denominazione del comune o dell'area sub-comunale con la maggiore ampiezza demografica inclusi nel collegio	Denominazione del comune o dell'area sub-comunale inclusi nel collegio
				Cunico
				Diano d'Alba
				Dusino San Michele
				Feisoglio
				Ferrere
				Fontanile
				Frinco
				Gorzegno
				Gottasecca
				Govone
				Grana
				Grazzano Badoglio
				Grinzane Cavour
				Guarene
				Incisa Scapaccino
				Isola d'Asti
				La Morra
				Lequio Berria
				Levice
				Loazzolo
				Magliano Alfieri
				Mango
				Maranzana
				Maretto
				Moasca
				Mombaldone
				Mombaruzzo
				Mombercelli
				Monale
				Monastero Bormida
				Moncalvo
				Moncucco Torinese
				Monesiglio
				Monforte d'Alba
				Mongardino
				Montà
				Montabone
				Montafia
				Montaldo Roero
				Montaldo Scarampi
				Montechiaro d'Asti
				Montegrosso d'Asti
				Montelupo Albese
				Montemagno
				Monteu Roero
				Monticello d'Alba
				Montiglio Monferrato
				Moransengo
				Narzole
				Neive
				Neviglie
				Niella Belbo
				Nizza Monferrato
				Novello
				Olmo Gentile
				Passerano Marmorito
				Penango
				Perletto
				Pezzolo Valle Uzzone
				Piea
				Pino d'Asti
				Piobesi d'Alba
				Piovà Massaia
				Pocapaglia
				Portacomaro
				Priocca
				Prunetto
				Quaranti
				Refrancore
				Revigliasco d'Asti
				Roatto
				Robella
				Rocca d'Arazzo
				Roccaverano
				Rocchetta Belbo
				Rocchetta Palafea
				Rocchetta Tanaro
				Roddi




Codice della circoscrizione elettorale	Denominazione della circoscrizione elettorale	Denominazione del collegio uninominale	Denominazione del comune o dell'area sub-comunale con la maggiore ampiezza demografica inclusi nel collegio	Denominazione del comune o dell'area sub-comunale inclusi nel collegio
				Roddino
				Rodello
				Saliceto
				San Benedetto Belbo
				San Damiano d'Asti
				San Giorgio Scarampi
				San Martino Alfieri
				San Marzano Oliveto
				San Paolo Solbrito
				Sanfrè
				Santa Vittoria d'Alba
				Santo Stefano Belbo
				Santo Stefano Roero
				Scurzolengo
				Serole
				Serralunga d'Alba
				Serravalle Langhe
				Sessame
				Settime
				Sinio
				Soglio
				Sommariva del Bosco
				Sommariva Perno
				Tigliole
				Tonco
				Tonengo
				Torre Bormida
				Treiso
				Trezzo Tinella
				Vaglio Serra
				Valfenera
				Verduno
				Vesime
				Veza d'Alba
				Viale
				Viarigi
				Vigliano d'Asti
				Villa San Secondo
				Villafranca d'Asti
				Villanova d'Asti
				Vinchio

Piemonte 2 - U05	Cuneo
	Acceglio
	Aisone
	Alto
	Argentera
	Bagnasco
	Bagnolo Piemonte
	Barge
	Bastia Mondovì
	Battifollo
	Beinette
	Bellino
	Belvedere Langhe
	Bene Vagienna
	Bernezzo
	Borgo San Dalmazzo
	Boves
	Briaglia
	Briga Alta
	Brondello
	Brossasco
	Busca
	Canosio
	Caprauna
	Caraglio
	Caramagna Piemonte
	Cardè
	Carrù
	Cartignano
	Casalgrasso
	Casteldelfino
	Castelletto Stura
	Castellino Tanaro
	Castelmagno
	Castelnuovo di Ceva
	Cavallerleone



Codice della circoscrizione elettorale	Denominazione della circoscrizione elettorale	Denominazione del collegio uninominale	Denominazione del comune o dell'area sub-comunale con la maggiore ampiezza demografica inclusi nel collegio	Denominazione del comune o dell'area sub-comunale inclusi nel collegio
				Cavallermaggiore
				Celle di Macra
				Centallo
				Cervasca
				Cervere
				Ceva
				Chiusa di Pesio
				Cigliè
				Cissole
				Clavesana
				Costigliole Saluzzo
				Crissolo
				Cuneo
				Demonte
				Dogliani
				Dronero
				Elva
				Entracque
				Ervie
				Farigliano
				Faule
				Fossano
				Frabosa Soprana
				Frabosa Sottana
				Frassino
				Gaiola
				Gambasca
				Garessio
				Genola
				Igliano
				Isasca
				Lagnasco
				Lequio Tanaro
				Lesegno
				Limone Piemonte
				Lisio
				Macra
				Magliano Alpi
				Manta
				Marene
				Margarita
				Marmora
				Marsaglia
				Martiniana Po
				Melle
				Moiola
				Mombarcaro
				Mombasiglio
				Monastero di Vasco
				Monasterolo Casotto
				Monasterolo di Savigliano
				Monchiero
				Mondovi
				Montaldo di Mondovi
				Montanera
				Montemale di Cuneo
				Monterosso Grana
				Montezemolo
				Moretta
				Morozzo
				Murazzano
				Murello
				Niella Tanaro
				Nucetto
				Oncino
				Ormea
				Ostana
				Paesana
				Pagno
				Pamparato
				Paroldo
				Perlo
				Peveragno
				Pianfei
				Piasco
				Pietraporzio
				Piozzo
				Polonghera





Codice della circoscrizione elettorale	Denominazione della circoscrizione elettorale	Denominazione del collegio uninominale	Denominazione del comune o dell'area sub-comunale con la maggiore ampiezza demografica inclusi nel collegio	Denominazione del comune o dell'area sub-comunale inclusi nel collegio
				Pontechianale
				Pradlevés
				Prazzo
				Priero
				Priola
				Racconigi
				Revello
				Rifreddo
				Rittana
				Roaschia
				Roascio
				Robilante
				Roburent
				Rocca Cigliè
				Rocca de' Baldi
				Roccabruna
				Roccaforte Mondovì
				Roccasparvera
				Roccavione
				Rossana
				Ruffia
				Sale delle Langhe
				Sale San Giovanni
				Salmour
				Saluzzo
				Sambuco
				Sampeyre
				San Damiano Macra
				San Michele Mondovì
				Sanfront
				Sant'Albano Stura
				Savigliano
				Scagnello
				Scarnafigi
				Somano
				Stroppa
				Tarantasca
				Torre Mondovì
				Torre San Giorgio
				Torresina
				Trinità
				Valdieri
				Valgrana
				Valloriate
				Venasca
				Vernante
				Verzuolo
				Vicoforte
				Vignolo
				Villafalletto
				Villanova Mondovì
				Villanova Solaro
				Villar San Costanzo
				Vinadio
				Viola
				Vottignasco

Regione: Lombardia

Circoscrizione: Lombardia 1

Codice della circoscrizione elettorale	Denominazione della circoscrizione elettorale	Denominazione del collegio uninominale	Denominazione del comune o dell'area sub-comunale con la maggiore ampiezza demografica inclusi nel collegio	Denominazione del comune o dell'area sub-comunale inclusi nel collegio
3	Lombardia 1	Lombardia 1 - U01	Monza	Agrate Brianza
				Aicurzio
				Arcore
				Bellusco
				Bernareggio
				Biassono
				Brugherio
				Burago di Molgora
				Busnago
				Camparada
				Caponago
				Carnate



Codice della circoscrizione elettorale	Denominazione della circoscrizione elettorale	Denominazione del collegio uninominale	Denominazione del comune o dell'area sub-comunale con la maggiore ampiezza demografica inclusi nel collegio	Denominazione del comune o dell'area sub-comunale inclusi nel collegio
				Cavenago di Brianza
				Concorezzo
				Cornate d'Adda
				Lesmo
				Lissone
				Macherio
				Mezzago
				Monza
				Muggiò
				Ornago
				Roncello
				Ronco Briantino
				Sovico
				Sulbiate
				Usmate Velate
				Vedano al Lambro
				Villasanta
				Vimercate
		<b>Lombardia 1 - U02</b>	<b>Seregno</b>	Albiate
				Barlassina
				Besana in Brianza
				Bovisio-Masciago
				Briosco
				Carate Brianza
				Ceriano Laghetto
				Cesano Maderno
				Cogliate
				Correzzana
				Desio
				Giussano
				Lazzate
				Lentate sul Seveso
				Limbiate
				Meda
				Misinto
				Nova Milanese
				Renate
				Seregno
				Seveso
				Triuggio
				Varedo
				Veduggio con Colzano
				Verano Brianza
		<b>Lombardia 1 - U03</b>	<b>Cologno Monzese</b>	Basiano
				Bellinzago Lombardo
				Bussero
				Cambiago
				Carugate
				Cassano d'Adda
				Cassina de' Pecchi
				Cernusco sul Naviglio
				Cologno Monzese
				Gessate
				Gorgonzola
				Grezzago
				Inzago
				Liscate
				Masate
				Melzo
				Pantigliate
				Peschiera Borromeo
				Pessano con Bornago
				Pioltello
				Pozzo d'Adda
				Pozzuolo Martesana
				Rodano
				San Donato Milanese
				San Giuliano Milanese
				Segrate
				Settala
				Trezzano Rosa
				Trezzo sull'Adda
				Truccazzano
				Vaprio d'Adda



Codice della circoscrizione elettorale	Denominazione della circoscrizione elettorale	Denominazione del collegio uninominale	Denominazione del comune o dell'area sub-comunale con la maggiore ampiezza demografica inclusi nel collegio	Denominazione del comune o dell'area sub-comunale inclusi nel collegio
				Vignate
				Vimodrone
	<b>Lombardia 1 - U04</b>	<b>Rozzano</b>		Abbiategrasso
				Albairate
				Assago
				Bareggio
				Basiglio
				Besate
				Binasco
				Boffalora sopra Ticino
				Bubbiano
				Buccinasco
				Calvignasco
				Casarile
				Cassinetta di Lugagnano
				Cesano Boscone
				Cislano
				Corbetta
				Corsico
				Cusago
				Gaggiano
				Gudo Visconti
				Lacchiarella
				Locate di Triulzi
				Magenta
				Marcallo con Casone
				Morimondo
				Motta Visconti
				Noviglio
				Opera
				Ozzero
				Pieve Emanuele
				Robecco sul Naviglio
				Rosate
				Rozzano
				Santo Stefano Ticino
				Sedriano
				Trezzano sul Naviglio
				Vermezzo con Zelo
				Vernate
				Vittuone
				Zibido San Giacomo
	<b>Lombardia 1 - U05</b>	<b>Legnano</b>		Arconate
				Arluno
				Bernate Ticino
				Buscate
				Busto Garolfo
				Canegrate
				Casorezzo
				Castano Primo
				Cerro Maggiore
				Cornaredo
				Cuggiono
				Dairago
				Inveruno
				Legnano
				Magnago
				Mesero
				Nerviano
				Nosate
				Ossona
				Parabiago
				Pogliano Milanese
				Pregnana Milanese
				Rescaldina
				Robecchetto con Induno
				San Giorgio su Legnano
				San Vittore Olona
				Settimo Milanese
				Turbigo
				Vanzaghelo
				Vanzago
				Villa Cortese



Codice della circoscrizione elettorale	Denominazione della circoscrizione elettorale	Denominazione del collegio uninominale	Denominazione del comune o dell'area sub-comunale con la maggiore ampiezza demografica inclusi nel collegio	Denominazione del comune o dell'area sub-comunale inclusi nel collegio
		Lombardia 1 - U06	Sesto San Giovanni	Arese Baranzate Bollate Bresso Cesate Cinisello Balsamo Cormano Cusano Milanino Garbagnate Milanese Lainate Novate Milanese Paderno Dugnano Pero Rho Senago Sesto San Giovanni Solaro
		Lombardia 1 - U07	Milano: NIL 20 - Loreto	Milano: NIL 13 - Greco Milano: NIL 14 - Niguarda - Ca' Granda Milano: NIL 15 - Bicocca Milano: NIL 16 - Viale Monza Milano: NIL 17 - Adriano Milano: NIL 18 - Parco Lambro - Cimiano Milano: NIL 19 - Padova Milano: NIL 20 - Loreto Milano: NIL 22 - Città Studi Milano: NIL 23 - Lambrate Milano: NIL 64 - Trenno Milano: NIL 65 - Gallarate Milano: NIL 66 - QT 8 Milano: NIL 71 - Villapizzone Milano: NIL 72 - Maggiore - Musocco Milano: NIL 73 - Cascina Triulza - Expo Milano: NIL 74 - Sacco Milano: NIL 75 - Stephenson Milano: NIL 76 - Quarto Oggiaro Milano: NIL 77 - Bovisa Milano: NIL 79 - Dergano Milano: NIL 80 - Affori Milano: NIL 81 - Bovisassa Milano: NIL 82 - Comasina Milano: NIL 83 - Bruzzano Milano: NIL 84 - Parco Nord
		Lombardia 1 - U08	Milano: NIL 52 - Bande Nere	Milano: NIL 24 - Parco Forlanini - Ortica Milano: NIL 25 - Corsica Milano: NIL 29 - Ortomercato Milano: NIL 30 - Mecenate Milano: NIL 31 - Parco Monluè - Ponte Lambro Milano: NIL 32 - Triulzo Superiore Milano: NIL 33 - Rogoredo Milano: NIL 34 - Chiaravalle Milano: NIL 35 - Lodi - Corvetto Milano: NIL 36 - Scalo Romana Milano: NIL 37 - Ex OM - Morivione Milano: NIL 38 - Ripamonti Milano: NIL 39 - Quintosole Milano: NIL 40 - Ronchetto delle Rane Milano: NIL 41 - Gratosoglio - Ticinello Milano: NIL 42 - Stadera Milano: NIL 43 - Tibaldi Milano: NIL 45 - San Cristoforo Milano: NIL 46 - Barona Milano: NIL 47 - Cantalupa




Codice della circoscrizione elettorale	Denominazione della circoscrizione elettorale	Denominazione del collegio uninominale	Denominazione del comune o dell'area sub-comunale con la maggiore ampiezza demografica inclusi nel collegio	Denominazione del comune o dell'area sub-comunale inclusi nel collegio
				Milano: NIL 48 - Ronchetto sul Naviglio Milano: NIL 49 - Giambellino Milano: NIL 52 - Bande Nere Milano: NIL 53 - Lorenteggio Milano: NIL 54 - Muggiano Milano: NIL 55 - Baggio Milano: NIL 56 - Forze Armate Milano: NIL 57 - Selinunte Milano: NIL 60 - San Siro Milano: NIL 61 - Quarto Cagnino Milano: NIL 62 - Quinto Romano Milano: NIL 63 - Figino
				Milano: NIL 85 - Parco delle Abbazie Milano: NIL 86 - Parco dei Navigli
				Milano: NIL 87 - Parco Agricolo Sud
				Milano: NIL 88 - Parco Bosco in Città

Lombardia 1 - U09	Milano: NIL 21 - Buenos Aires - Venezia			Milano: NIL 1 - Duomo Milano: NIL 2 - Brera
				Milano: NIL 3 - Giardini Porta Venezia Milano: NIL 4 - Guastalla Milano: NIL 5 - Vigentina Milano: NIL 6 - Ticinese
				Milano: NIL 7 - Magenta - San Vittore Milano: NIL 8 - Parco Sempione
				Milano: NIL 9 - Garibaldi Repubblica Milano: NIL 10 - Centrale Milano: NIL 11 - Isola
				Milano: NIL 12 - Maciachini - Maggiolina
				Milano: NIL 21 - Buenos Aires - Venezia Milano: NIL 26 - XXII Marzo Milano: NIL 27 - Porta Romana Milano: NIL 28 - Umbria - Molise Milano: NIL 44 - Navigli Milano: NIL 50 - Tortona Milano: NIL 51 - Washington
				Milano: NIL 58 - De Angeli - Monte Rosa Milano: NIL 59 - Tre Torri Milano: NIL 67 - Portello Milano: NIL 68 - Pagano Milano: NIL 69 - Sarpi Milano: NIL 70 - Ghisolfi Milano: NIL 78 - Farini

Regione: Lombardia

Circoscrizione: Lombardia 2

Codice della circoscrizione elettorale	Denominazione della circoscrizione elettorale	Denominazione del collegio uninominale	Denominazione del comune o dell'area sub-comunale con la maggiore ampiezza demografica inclusi nel collegio	Denominazione del comune o dell'area sub-comunale inclusi nel collegio
4	Lombardia 2	Lombardia 2 - U01	Varese	Agra Angera Arcisate Azzate Azzio Barasso Bardello Bedero Valcuvia Besano Besozzo Biandronno Bisuschio Bodio Lomnago Brebbia



Codice della circoscrizione elettorale	Denominazione della circoscrizione elettorale	Denominazione del collegio uninominale	Denominazione del comune o dell'area sub-comunale con la maggiore ampiezza demografica inclusi nel collegio	Denominazione del comune o dell'area sub-comunale inclusi nel collegio
				Bregano
				Brenta
				Brezzo di Bedero
				Brinzio
				Brissago-Valtravaglia
				Brunello
				Brusimpiano
				Buggiate
				Cadegliano-Viconago
				Cadrezzate con Osmate
				Cantello
				Caravate
				Caronno Varesino
				Casale Litta
				Casalzuigno
				Casciago
				Cassano Valcuvia
				Castello Cabiaglio
				Castelseprio
				Castelveccana
				Castiglione Olona
				Castronno
				Cazzago Brabbia
				Cittiglio
				Clivio
				Cocquio-Trevisago
				Comabbio
				Comerio
				Cremonaga
				Crosio della Valle
				Cuasso al Monte
				Cugliate-Fabiasco
				Cunardo
				Curiglia con Monteviasco
				Cuveglia
				Cuvio
				Daverio
				Dumenza
				Duno
				Ferrera di Varese
				Galliate Lombardo
				Gavirate
				Gazzada Schianno
				Gemonio
				Germignaga
				Gornate Olona
				Grantola
				Inarzo
				Induno Olona
				Ispira
				Lavena Ponte Tresa
				Laveno-Mombello
				Leggiano
				Lonate Ceppino
				Lozza
				Luino
				Luvinate
				Maccagno con Pino e Veddasca
				Malgesso
				Malnate
				Marchirolo
				Marzio
				Masciago Primo
				Mesenzana
				Montegrino Valtravaglia
				Monvalle
				Morazzone
				Mornago
				Orino
				Porto Ceresio
				Porto Valtravaglia
				Rancio Valcuvia
				Ranco
				Saltrio
				Sangiano
				Taino
				Ternate
				Tradate




Codice della circoscrizione elettorale	Denominazione della circoscrizione elettorale	Denominazione del collegio uninominale	Denominazione del comune o dell'area sub-comunale con la maggiore ampiezza demografica inclusi nel collegio	Denominazione del comune o dell'area sub-comunale inclusi nel collegio
				Travedona-Monate
				Tronzano Lago Maggiore
				Valganna
				Varano Borghi
				Varese
				Vedano Olona
				Venegono Inferiore
				Venegono Superiore
				Viggiù
		<b>Lombardia 2 - U02</b>	<b>Busto Arsizio</b>	
				Albizzate
				Arsago Seprio
				Besnate
				Busto Arsizio
				Cairate
				Cardano al Campo
				Carnago
				Caronno Pertusella
				Casorate Sempione
				Cassano Magnago
				Castellanza
				Cavaria con Premezzo
				Cislago
				Fagnano Olona
				Ferno
				Gallarate
				Gerenzano
				Golasecca
				Gorla Maggiore
				Gorla Minore
				Jerago con Orago
				Lonate Pozzolo
				Marnate
				Mercallo
				Oggiona con Santo Stefano
				Olgiate Olona
				Origgio
				Samarate
				Saronno
				Sesto Calende
				Solbiate Arno
				Solbiate Olona
				Somma Lombardo
				Sumirago
				Uboldo
				Vergiate
				Vizzola Ticino
		<b>Lombardia 2 - U03</b>	<b>Como</b>	
				Albese con Cassano
				Albiolo
				Appiano Gentile
				Beregazzo con Figliaro
				Binago
				Bizzarone
				Blevio
				Bregnano
				Brunate
				Bulgarograsso
				Cabiate
				Cadorago
				Cantù
				Capiago Intimiano
				Carate Urio
				Carbonate
				Carimate
				Casnate con Bernate
				Cassina Rizzardi
				Castelnuovo Bozzente
				Ceremate
				Cernobbio
				Cirimido
				Colverde
				Como
				Cucciago
				Faggeto Lario
				Faloppio




Codice della circoscrizione elettorale	Denominazione della circoscrizione elettorale	Denominazione del collegio uninominale	Denominazione del comune o dell'area sub-comunale con la maggiore ampiezza demografica inclusi nel collegio	Denominazione del comune o dell'area sub-comunale inclusi nel collegio
				Fenegrò
				Figino Serenza
				Fino Mornasco
				Grandate
				Guanzate
				Laglio
				Limido Comasco
				Lipomo
				Locate Varesino
				Lomazzo
				Luisago
				Lurago Marinone
				Lurate Caccivio
				Mariano Comense
				Maslianico
				Moltrasio
				Montano Lucino
				Montorfano
				Mozzate
				Novedrate
				Olgiate Comasco
				Oltrona di San Mamette
				Pognana Lario
				Rodero
				Ronago
				Rovellasca
				Rovello Porro
				San Fermo della Battaglia
				Senna Comasco
				Solbiate con Cagno
				Tavernerio
				Torno
				Turate
				Uggiate-Trevano
				Valmorea
				Veniano
				Vertemate con Minoprio
				Villa Guardia

Lombardia 2 - U04	Sondrio	
		Albaredo per San Marco
		Albavilla
		Albosaggia
		Alserio
		Alta Valle Intelvi
		Alzate Brianza
		Andalo Valtellino
		Anzano del Parco
		Aprica
		Ardenno
		Argegno
		Arosio
		Asso
		Barni
		Bellagio
		Bema
		Bene Lario
		Berbenno di Valtellina
		Bianzone
		Blessagno
		Bormio
		Brenna
		Brienno
		Buglio in Monte
		Caglio
		Caiolo
		Campione d'Italia
		Campodolcino
		Canzo
		Carlazzo
		Carugo
		Casolino d'Erba
		Caspoggio
		Castello dell'Acqua
		Castelmarte
		Castione Andevenno
		Cavargna
		Cedrasco





Codice della circoscrizione elettorale	Denominazione della circoscrizione elettorale	Denominazione del collegio uninominale	Denominazione del comune o dell'area sub-comunale con la maggiore ampiezza demografica inclusi nel collegio	Denominazione del comune o dell'area sub-comunale inclusi nel collegio
				Centro Valle Intelvi
				Cerano d'Intelvi
				Cercino
				Chiavenna
				Chiesa in Valmalenco
				Chiuro
				Cino
				Civo
				Claino con Osteno
				Colonno
				Colorina
				Corrido
				Cosio Valtellino
				Crema
				Cusino
				Dazio
				Delebio
				Dizzasco
				Domaso
				Dongo
				Dozzo del Liro
				Dubino
				Erba
				Eupilio
				Faedo Valtellino
				Forcola
				Fusine
				Garzeno
				Gera Lario
				Gerola Alta
				Gordona
				Grandola ed Uniti
				Gravedona ed Uniti
				Griante
				Grosio
				Grosotto
				Inverigo
				Laino
				Lambrugo
				Lanzada
				Lasnigo
				Lezzeno
				Livigno
				Livo
				Longone al Segrino
				Lovero
				Lurago d'Erba
				Madesimo
				Magreglio
				Mantello
				Mazzo di Valtellina
				Mello
				Menaggio
				Merone
				Mese
				Monguzzo
				Montagna in Valtellina
				Montemezzo
				Morbegno
				Musso
				Nesso
				Novate Mezzola
				Orsenigo
				Pedesina
				Peglio
				Pianello del Lario
				Piantedo
				Piateda
				Pigra
				Piuro
				Plesio
				Poggiridenti
				Ponna
				Ponte in Valtellina
				Ponte Lambro
				Porlezza
				Postalesio
				Prata Camportaccio



Codice della circoscrizione elettorale	Denominazione della circoscrizione elettorale	Denominazione del collegio uninominale	Denominazione del comune o dell'area sub-comunale con la maggiore ampiezza demografica inclusi nel collegio	Denominazione del comune o dell'area sub-comunale inclusi nel collegio
				Proserpio
				Pusiano
				Rasura
				Rezzago
				Rogolo
				Sala Comacina
				Samolaco
				San Bartolomeo Val Cavargna
				San Giacomo Filippo
				San Nazzaro Val Cavargna
				San Siro
				Schignano
				Sernio
				Sondalo
				Sondrio
				Sorico
				Sormano
				Spriana
				Stazzona
				Talamona
				Tartano
				Teglio
				Tirano
				Torre di Santa Maria
				Tovo di Sant'Agata
				Traona
				Tremezzina
				Tresivio
				Trezzone
				Val Masino
				Val Rezzo
				Valbrona
				Valdidentro
				Valdisotto
				Valfurva
				Valsolda
				Veleso
				Vercana
				Verceia
				Vervio
				Villa di Chiavenna
				Villa di Tirano
				Zelbio
	Lombardia 2 - U05	Lecco		Abbadia Lariana
				Airuno
				Almenno San Bartolomeo
				Almenno San Salvatore
				Ambivere
				Annone di Brianza
				Ballabio
				Barzago
				Barzana
				Barzanò
				Barzio
				Bedulita
				Bellano
				Berbenno
				Blello
				Bosisio Parini
				Brembate di Sopra
				Brivio
				Brumano
				Bulciago
				Calco
				Calolziocorte
				Calusco d'Adda
				Capizzone
				Caprino Bergamasco
				Carenno
				Carvico
				Casargo
				Casatenovo
				Cassago Brianza
				Cassina Valsassina
				Castello di Brianza
				Cernusco Lombardone



Codice della circoscrizione elettorale	Denominazione della circoscrizione elettorale	Denominazione del collegio uninominale	Denominazione del comune o dell'area sub-comunale con la maggiore ampiezza demografica inclusi nel collegio	Denominazione del comune o dell'area sub-comunale inclusi nel collegio
				Cesana Brianza
				Chignolo d'Isola
				Cisano Bergamasco
				Civate
				Colico
				Colle Brianza
				Corna Imagna
				Cortenova
				Costa Masnaga
				Costa Valle Imagna
				Crandola Valsassina
				Cremella
				Cremeno
				Dervio
				Dolzago
				Dorio
				Elo
				Erve
				Esino Lario
				Fuipiano Valle Imagna
				Galbiate
				Garbagnate Monastero
				Garlate
				Imbersago
				Introbio
				La Valletta Brianza
				Lecco
				Lierna
				Locatello
				Lomagna
				Malgrate
				Mandello del Lario
				Mapello
				Margno
				Medolago
				Merate
				Missaglia
				Moggio
				Molteno
				Monte Marengo
				Montevecchia
				Monticello Brianza
				Morterone
				Nibionno
				Oggiono
				Olgiate Molgora
				Olginate
				Oliveto Lario
				Osnago
				Paderno d'Adda
				Pagnona
				Palazzago
				Parlasco
				Pasturo
				Perledo
				Pescate
				Pontida
				Premana
				Presezzo
				Primaluna
				Robbiate
				Rogeno
				Roncola
				Rota d'Imagna
				Santa Maria Hoè
				Sant'Omobono Terme
				Sirone
				Sirtori
				Solza
				Sotto il Monte Giovanni XXIII
				Strozza
				Sueglio
				Suello
				Suisio
				Taceno
				Terno d'Isola
				Torre de' Busi
				Ubiale Clanezzo



Codice della circoscrizione elettorale	Denominazione della circoscrizione elettorale	Denominazione del collegio uninominale	Denominazione del comune o dell'area sub-comunale con la maggiore ampiezza demografica inclusi nel collegio	Denominazione del comune o dell'area sub-comunale inclusi nel collegio
				Val Brembilla
				Valgrehentino
				Valmadrera
				Valvarrone
				Varenna
				Vercurago
				Verderio
				Viganò
				Villa d'Adda

Regione: Lombardia


Circoscrizione: Lombardia 3

Codice della circoscrizione elettorale	Denominazione della circoscrizione elettorale	Denominazione del collegio uninominale	Denominazione del comune o dell'area sub-comunale con la maggiore ampiezza demografica inclusi nel collegio	Denominazione del comune o dell'area sub-comunale inclusi nel collegio
5	Lombardia 3	Lombardia 3 - U01	Treviglio	Adrara San Martino
				Adrara San Rocco
				Albano Sant'Alessandro
				Antegnate
				Arcene
				Arzago d'Adda
				Bagnatica
				Barbata
				Bariano
				Berzo San Fermo
				Bolgare
				Boltiere
				Bottanuco
				Brembate
				Brignano Gera d'Adda
				Brusaporto
				Calciniate
				Calcio
				Calvenzano
				Canonica d'Adda
				Capriate San Gervasio
				Caravaggio
				Carobbio degli Angeli
				Casirate d'Adda
				Castel Rozzone
				Castelli Calepio
				Cavernago
				Cenate Sopra
				Cenate Sotto
				Chiuduno
				Cislerano
				Cividate al Piano
				Cologno al Serio
				Comun Nuovo
				Cortenuova
				Costa di Mezzate
				Covo
				Credaro
				Dalmine
				Entratico
				Fara Gera d'Adda
				Fara Olivana con Sola
				Filago
				Fontanella
				Foresto Sparso
				Fornovo San Giovanni
				Gandosso
				Ghisalba
				Gorlago
				Grassobbio
				Grumello del Monte
				Isso
				Levate
				Lurano
				Luzzana
				Madone
				Martinengo
				Misano di Gera d'Adda
				Montello



Codice della circoscrizione elettorale	Denominazione della circoscrizione elettorale	Denominazione del collegio uninominale	Denominazione del comune o dell'area sub-comunale con la maggiore ampiezza demografica inclusi nel collegio	Denominazione del comune o dell'area sub-comunale inclusi nel collegio
				Morengo
				Mornico al Serio
				Mozzanica
				Osio Sopra
				Osio Sotto
				Pagazzano
				Palosco
				Parzanica
				Pognano
				Pontirolo Nuovo
				Predore
				Pumenengo
				Romano di Lombardia
				San Paolo d'Argon
				Sarnico
				Seriate
				Spirano
				Tavernola Bergamasca
				Telgate
				Torre de' Roveri
				Torre Pallavicina
				Trescore Balneario
				Treviglio
				Urgnano
				Verdellino
				Verdello
				Viadanica
				Vigolo
				Villongo
				Zandobbio
				Zanica

Lombardia 3 - U02	Bergamo	
		Albino
		Algua
		Almè
		Alzano Lombardo
		Ardesio
		Averara
		Aviatico
		Azzano San Paolo
		Azzone
		Bergamo
		Bianzano
		Bonate Sopra
		Bonate Sotto
		Borgo di Terzo
		Bossico
		Bracca
		Branzi
		Camerata Cornello
		Carona
		Casazza
		Casnigo
		Cassiglio
		Castione della Presolana
		Castro
		Cazzano Sant'Andrea
		Cene
		Cerete
		Clusone
		Colere
		Colzate
		Cornalba
		Costa Serina
		Costa Volpino
		Curno
		Cusio
		Dossena
		Endine Gaiano
		Fino del Monte
		Fiorano al Serio
		Fonteno
		Foppolo
		Gandellino
		Gandino
		Gaverina Terme
		Gazzaniga



Codice della circoscrizione elettorale	Denominazione della circoscrizione elettorale	Denominazione del collegio uninominale	Denominazione del comune o dell'area sub-comunale con la maggiore ampiezza demografica inclusi nel collegio	Denominazione del comune o dell'area sub-comunale inclusi nel collegio
				Gorle
				Gorno
				Gromo
				Grone
				Isola di Fondra
				Lallio
				Lefte
				Lenna
				Lovere
				Mezzoldo
				Moio de' Calvi
				Monasterolo del Castello
				Mozzo
				Nembro
				Olmo al Brembo
				Oltre il Colle
				Oltressenda Alta
				Oneta
				Onore
				Orio al Serio
				Ornica
				Paladina
				Parre
				Pedrengo
				Peia
				Pianico
				Piario
				Piazza Brembana
				Piazzatorre
				Piazzolo
				Ponte Nossa
				Ponte San Pietro
				Ponteranica
				Pradalunga
				Premolo
				Ranica
				Ranzanico
				Riva di Solto
				Rogno
				Roncobello
				Rovetta
				San Giovanni Bianco
				San Pellegrino Terme
				Santa Brigida
				Scanzorosciate
				Schilpario
				Sedrina
				Selvino
				Serina
				Solto Collina
				Songavazzo
				Sorisole
				Sovere
				Spinone al Lago
				Stezzano
				Taleggio
				Torre Boldone
				Treviolo
				Valbondione
				Valbrembo
				Valgoglio
				Valleve
				Valnegra
				Valtorta
				Vedeseta
				Vertova
				Vigano San Martino
				Villa d'Almè
				Villa di Serio
				Villa d'Ogna
				Vilminore di Scalve
				Zogno
	Lombardia 3 - U03	Lumezzane		Adro
				Agnosine
				Anfo
				Angolo Terme




Codice della circoscrizione elettorale	Denominazione della circoscrizione elettorale	Denominazione del collegio uninominale	Denominazione del comune o dell'area sub-comunale con la maggiore ampiezza demografica inclusi nel collegio	Denominazione del comune o dell'area sub-comunale inclusi nel collegio
				Artogne
				Bagolino
				Barghe
				Berzo Demo
				Berzo Inferiore
				Bienno
				Bione
				Borno
				Bovegno
				Braone
				Breno
				Brione
				Capo di Ponte
				Capovalle
				Capriolo
				Casto
				Cazzago San Martino
				Cedegolo
				Cerveno
				Ceto
				Cevo
				Cimbergo
				Cividate Camuno
				Collio
				Corte Franca
				Corteno Golgi
				Darfo Boario Terme
				Edolo
				Erbusco
				Esine
				Gardone Riviera
				Gardone Val Trompia
				Gargnano
				Gavardo
				Gianico
				Idro
				Incudine
				Irma
				Iseo
				Lavenone
				Limone sul Garda
				Lodrino
				Losine
				Lozio
				Lumezzane
				Magasa
				Malegno
				Malonno
				Manerba del Garda
				Marcheno
				Marmentino
				Marone
				Moniga del Garda
				Monno
				Monte Isola
				Mura
				Muscoline
				Niardo
				Nuvolento
				Nuvolera
				Odolo
				Ono San Pietro
				Ossimo
				Paisco Loveno
				Paitone
				Paratico
				Paspardo
				Pertica Alta
				Pertica Bassa
				Pezzaze
				Pian Camuno
				Piancogno
				Pisogne
				Polaveno
				Polpenazze del Garda
				Ponte di Legno
				Preseglie
				Prevalle



Codice della circoscrizione elettorale	Denominazione della circoscrizione elettorale	Denominazione del collegio uninominale	Denominazione del comune o dell'area sub-comunale con la maggiore ampiezza demografica inclusi nel collegio	Denominazione del comune o dell'area sub-comunale inclusi nel collegio
				Provaglio d'Iseo
				Provaglio Val Sabbia
				Puegnago del Garda
				Roè Volciano
				Sabbio Chiese
				Sale Marasino
				Salò
				San Felice del Benaco
				Sarezzo
				Savio dell'Adamello
				Sellerio
				Serle
				Soiano del Lago
				Sonico
				Sulzano
				Tavernole sul Mella
				Temù
				Tignale
				Toscolano-Maderno
				Tremosine sul Garda
				Treviso Bresciano
				Vallio Terme
				Valvestino
				Vestone
				Veza d'Oglio
				Villa Carcina
				Villanuova sul Clisi
				Vione
				Vobarno
				Zone

Lombardia 3 - U04	Brescia	
		Azzano Mella
		Berlingo
		Borgosatollo
		Botticino
		Bovezzo
		Brandico
		Brescia
		Caino
		Capriano del Colle
		Castegnato
		Castel Mella
		Castenedolo
		Cellatica
		Collebeato
		Concesio
		Dello
		Flero
		Gussago
		Lograto
		Longhena
		Maclodio
		Mairano
		Mazzano
		Monticelli Brusati
		Montirone
		Nave
		Ome
		Ospitaletto
		Paderno Franciacorta
		Passirano
		Poncarale
		Rezzato
		Rodengo Saiano
		Roncadelle
		San Zeno Naviglio
		Torbole Casaglia
		Travagliato

Lombardia 3 - U05	Desenzano del Garda	
		Acquafredda
		Bagnolo Mella
		Barbariga
		Bassano Bresciano
		Bedizzole
		Borgo San Giacomo
		Calcinato





Codice della circoscrizione elettorale	Denominazione della circoscrizione elettorale	Denominazione del collegio uninominale	Denominazione del comune o dell'area sub-comunale con la maggiore ampiezza demografica inclusi nel collegio	Denominazione del comune o dell'area sub-comunale inclusi nel collegio
				Calvagese della Riviera
				Calvisano
				Carpinedolo
				Castelcovati
				Castrezzato
				Chiari
				Cigole
				Coccaglio
				Cologne
				Comezzano-Cizzago
				Corzano
				Desenzano del Garda
				Ghedi
				Gottolengo
				Isorella
				Leno
				Lonato del Garda
				Manerbio
				Montichiari
				Offlaga
				Orzinuovi
				Orzivecchi
				Padenghe sul Garda
				Palazzolo sull'Oglio
				Pavone del Mella
				Pompiano
				Pontoglio
				Pozzolengo
				Roccafranca
				Rovato
				Rudiano
				San Gervasio Bresciano
				San Paolo
				Sirmione
				Trenzano
				Urago d'Oglio
				Verolanuova
				Villachiera
				Visano

## Regione: Lombardia

## Circoscrizione: Lombardia 4

Codice della circoscrizione elettorale	Denominazione della circoscrizione elettorale	Denominazione del collegio uninominale	Denominazione del comune o dell'area sub-comunale con la maggiore ampiezza demografica inclusi nel collegio	Denominazione del comune o dell'area sub-comunale inclusi nel collegio
6	Lombardia 4	Lombardia 4 - U01	Pavia	Alagna
				Albaredo Arnaboldi
				Albonese
				Albuzzano
				Arena Po
				Bagnaria
				Barbianello
				Bastida Pancarana
				Battuda
				Belgioioso
				Beregardo
				Borgarello
				Borgo Priolo
				Borgo San Siro
				Borgoratto Mormorolo
				Bosnasco
				Brallo di Pregola
				Breme
				Bressana Bottarone
				Broni
				Calvignano
				Campospinoso
				Candia Lomellina
				Canneto Pavese
				Carbonara al Ticino
				Casanova Lonati
				Casatisma
				Casei Gerola
				Casorate Primo



Codice della circoscrizione elettorale	Denominazione della circoscrizione elettorale	Denominazione del collegio uninominale	Denominazione del comune o dell'area sub-comunale con la maggiore ampiezza demografica inclusi nel collegio	Denominazione del comune o dell'area sub-comunale inclusi nel collegio
				Cassolnovo
				Castana
				Casteggio
				Castelletto di Branduzzo
				Castello d'Agogna
				Castelnovetto
				Cava Manara
				Cecima
				Ceretto Lomellina
				Cernago
				Certosa di Pavia
				Cervesina
				Cigognola
				Cilavegna
				Codevilla
				Colli Verdi
				Confienza
				Corana
				Cornale e Bastida
				Corvino San Quirico
				Cozzo
				Cura Carpignano
				Dorno
				Ferrera Erbognone
				Filighera
				Fortunago
				Frascarolo
				Gallivola
				Gambarana
				Gambolò
				Garlasco
				Godiasco Salice Terme
				Golferenzo
				Gravellona Lomellina
				Gropello Cairoli
				Langosco
				Linarolo
				Lirio
				Lomello
				Lungavilla
				Marcignago
				Mede
				Menconico
				Mezzana Bigli
				Mezzana Rabattone
				Mezzanino
				Montalto Pavese
				Montebello della Battaglia
				Montecalvo Versiggia
				Montescano
				Montesegale
				Montù Beccaria
				Mornico Losana
				Mortara
				Nicorvo
				Olevano di Lomellina
				Oliva Gessi
				Ottobiano
				Palestro
				Pancarana
				Parona
				Pavia
				Pietra de' Giorgi
				Pieve Albignola
				Pieve del Cairo
				Pinarolo Po
				Pizzale
				Ponte Nizza
				Portalbera
				Rea
				Redavalle
				Retorbido
				Rivanazzano Terme
				Robbio
				Robecco Pavese
				Rocca de' Giorgi
				Rocca Susella
				Rognano



Codice della circoscrizione elettorale	Denominazione della circoscrizione elettorale	Denominazione del collegio uninominale	Denominazione del comune o dell'area sub-comunale con la maggiore ampiezza demografica inclusi nel collegio	Denominazione del comune o dell'area sub-comunale inclusi nel collegio
				Romagnese
				Rosasco
				Rovescala
				San Cipriano Po
				San Damiano al Colle
				San Genesio ed Uniti
				San Giorgio di Lomellina
				San Martino Siccomario
				Sannazzaro de' Burgondi
				Santa Giuletta
				Santa Margherita di Staffora
				Santa Maria della Versa
				Sant'Alessio con Vialone
				Sant'Angelo Lomellina
				Sartirana Lomellina
				Scaldasole
				Semiana
				Silvano Pietra
				Sommo
				Spessa
				Stradella
				Suardi
				Torrazza Coste
				Torre Beretti e Castellaro
				Torre de' Negri
				Torre d'Isola
				Torricella Verzate
				Travacò Siccomario
				Trivolzio
				Tromello
				Trovo
				Val di Nizza
				Valeggio
				Valle Lomellina
				Valle Salimbene
				Varzi
				Velezzo Lomellina
				Vellezzo Bellini
				Verretto
				Verrua Po
				Vigevano
				Villa Biscossi
				Villanova d'Ardenghi
				Voghera
				Volpara
				Zavattarello
				Zeme
				Zenevredo
				Zerbolò
				Zinasco


Lombardia 4 - U02	Lodi
	Abbadia Cerreto
	Badia Pavese
	Bascapè
	Bertonico
	Boffalora d'Adda
	Borghetto Lodigiano
	Borgo San Giovanni
	Bornasco
	Brembio
	Carpiano
	Casaleto Lodigiano
	Casalmaiocco
	Casalpusterlengo
	Caselle Landi
	Caselle Lurani
	Castelgerundo
	Castelnuovo Bocca d'Adda
	Castiglione d'Adda
	Castiraga Vidardo
	Cavenago d'Adda
	Ceranova
	Cerro al Lambro
	Cervignano d'Adda
	Chignolo Po
	Codogno
	Colturano



Codice della circoscrizione elettorale	Denominazione della circoscrizione elettorale	Denominazione del collegio uninominale	Denominazione del comune o dell'area sub-comunale con la maggiore ampiezza demografica inclusi nel collegio	Denominazione del comune o dell'area sub-comunale inclusi nel collegio
				Comazzo
				Copiano
				Cornegliano Laudense
				Corno Giovine
				Cornovecchio
				Corte Palasio
				Corteolona e Genzone
				Costa de' Nobili
				Crespiatica
				Dresano
				Fombio
				Galgagnano
				Gerenzago
				Giussago
				Graffignana
				Guardamiglio
				Inverno e Monteleone
				Landriano
				Lardirago
				Livraga
				Lodi
				Lodi Vecchio
				Maccastorna
				Maghero
				Mairago
				Maleo
				Marudo
				Marzano
				Massalengo
				Mediglia
				Melegnano
				Meleti
				Merlino
				Miradolo Terme
				Montanaso Lombardo
				Monticelli Pavese
				Mulazzano
				Orio Litta
				Ospedaletto Lodigiano
				Ossago Lodigiano
				Paullo
				Pieve Fissiraga
				Pieve Porto Morone
				Roncaro
				Salerano sul Lambro
				San Colombano al Lambro
				San Fiorano
				San Martino in Strada
				San Rocco al Porto
				San Zenone al Lambro
				San Zenone al Po
				Santa Cristina e Bissone
				Sant'Angelo Lodigiano
				Santo Stefano Lodigiano
				Secugnago
				Senna Lodigiana
				Siziano
				Somaglia
				Sordio
				Tavazzano con Villavesco
				Terranova dei Passerini
				Torre d'Arese
				Torrevecchia Pia
				Tribiano
				Turano Lodigiano
				Valera Fratta
				Vidigulfo
				Villanova del Sillaro
				Villanterio
				Vistarino
				Vizzolo Predabissi
				Zeccone
				Zelo Buon Persico
				Zerbo
		Lombardia 4 - U03	Cremona	Acquanegra Cremonese
				Agnadello



Codice della circoscrizione elettorale	Denominazione della circoscrizione elettorale	Denominazione del collegio uninominale	Denominazione del comune o dell'area sub-comunale con la maggiore ampiezza demografica inclusi nel collegio	Denominazione del comune o dell'area sub-comunale inclusi nel collegio
				Alfianello
				Annicco
				Azzanello
				Bagnolo Cremasco
				Bonemerse
				Bordolano
				Calvatone
				Camisano
				Campagnola Cremasca
				Capergranica
				Cappella Cantone
				Cappella de' Picenardi
				Capralba
				Casalbuttano ed Uniti
				Casale Cremasco-Vidolasco
				Casaletto Ceredano
				Casaletto di Sopra
				Casaletto Vaprio
				Casalmaggiore
				Casalmorano
				Castel Gabbiano
				Castelidone
				Castelleone
				Castelverde
				Castelvisconti
				Cella Dati
				Chieve
				Cicognolo
				Cingia de' Botti
				Corte de' Cortesi con Cignone
				Corte de' Frati
				Credera Rubbiano
				Crema
				Cremona
				Cremosano
				Crotta d'Adda
				Cumignano sul Naviglio
				Derovere
				Dovera
				Fiesco
				Fiesse
				Formigara
				Gabbioneta-Binanuova
				Gadesco-Pieve Delmona
				Gambara
				Genivolta
				Gerre de' Caprioli
				Gombito
				Grontardo
				Grumello Cremonese ed Uniti
				Gussola
				Isola Dovarese
				Izano
				Madignano
				Malagnino
				Martignana di Po
				Milzano
				Monte Cremasco
				Montodine
				Moscazzano
				Motta Baluffi
				Offanengo
				Olmeneta
				Ostiano
				Paderno Ponchielli
				Palazzo Pignano
				Pandino
				Persico Dosimo
				Pescarolo ed Uniti
				Pessina Cremonese
				Piadena Drizzona
				Pianengo
				Pieranica
				Pieve d'Olmi
				Pieve San Giacomo
				Pizzighettone
				Pontevico
				Pozzaglio ed Uniti





Codice della circoscrizione elettorale	Denominazione della circoscrizione elettorale	Denominazione del collegio uninominale	Denominazione del comune o dell'area sub-comunale con la maggiore ampiezza demografica inclusi nel collegio	Denominazione del comune o dell'area sub-comunale inclusi nel collegio
				Monzambano
				Motteggiana
				Ostiglia
				Pegognaga
				Piubega
				Poggio Rusco
				Pomponesco
				Ponti sul Mincio
				Porto Mantovano
				Quingentole
				Quistello
				Redondesco
				Rivarolo Mantovano
				Rodigo
				Roncoferraro
				Roverbella
				Sabbioneta
				San Benedetto Po
				San Giacomo delle Segnate
				San Giorgio Bigarello
				San Giovanni del Dosso
				San Martino dall'Argine
				Schivenoglia
				Sermide e Felonica
				Serravalle a Po
				Solferino
				Sustinente
				Suzzara
				Viadana
				Villimpenta
				Volta Mantovana


Regione: Veneto

Circoscrizione: Veneto 1

Codice della circoscrizione elettorale	Denominazione della circoscrizione elettorale	Denominazione del collegio uninominale	Denominazione del comune o dell'area sub-comunale con la maggiore ampiezza demografica inclusi nel collegio	Denominazione del comune o dell'area sub-comunale inclusi nel collegio
7	Veneto 1	Veneto 1 - U01	Venezia	Annone Veneto
				Caorle
				Cavallino-Treporti
				Ceggia
				Cinto Caomaggiore
				Concordia Sagittaria
				Eraclea
				Fossalta di Portogruaro
				Gruaro
				Jesolo
				Portogruaro
				Pramaggiore
				San Michele al Tagliamento
				San Stino di Livenza
				Teglio Veneto
				Torre di Mosto
				Venezia
		Veneto 1 - U02	Chioggia	Campagna Lupia
				Campolongo Maggiore
				Camponogara
				Cavarzere
				Chioggia
				Cona
				Dolo
				Fiesso d'Artico
				Fossalta di Piave
				Fossò
				Marcon
				Martellago
				Meolo
				Mira
				Mirano
				Mogliano Veneto
				Musile di Piave
				Noale
				Noventa di Piave




Codice della circoscrizione elettorale	Denominazione della circoscrizione elettorale	Denominazione del collegio uninominale	Denominazione del comune o dell'area sub-comunale con la maggiore ampiezza demografica inclusi nel collegio	Denominazione del comune o dell'area sub-comunale inclusi nel collegio
				Pianiga
				Quarto d'Altino
				Salzano
				San Donà di Piave
				Santa Maria di Sala
				Scorzè
				Spinea
				Stra
				Vigonovo
		<b>Veneto 1 - U03</b>	<b>Treviso</b>	Arcade
				Breda di Piave
				Carbonera
				Casale sul Sile
				Casier
				Cessalto
				Chiarano
				Cimadolmo
				Fontanelle
				Gorgo al Monticano
				Istrana
				Mansuè
				Maserada sul Piave
				Meduna di Livenza
				Monastier di Treviso
				Morgano
				Motta di Livenza
				Oderzo
				Ormelle
				Paese
				Ponte di Piave
				Ponzano Veneto
				Portobuffolè
				Povegliano
				Preganziol
				Quinto di Treviso
				Roncade
				Salgareda
				San Biagio di Callalta
				San Polo di Piave
				Silea
				Spresiano
				Treviso
				Villorba
				Zenson di Piave
				Zero Branco
		<b>Veneto 1 - U04</b>	<b>Castelfranco Veneto</b>	Altivole
				Asolo
				Borso del Grappa
				Caerano di San Marco
				Castelcucco
				Castelfranco Veneto
				Castello di Godego
				Cavaso del Tomba
				Cison di Valmarino
				Cornuda
				Crocetta del Montello
				Farra di Soligo
				Follina
				Fonte
				Giavera del Montello
				Loria
				Mareno di Piave
				Maser
				Miane
				Monfumo
				Montebelluna
				Moriago della Battaglia
				Nervesa della Battaglia
				Pederobba
				Pieve del Grappa
				Pieve di Soligo
				Possagno
				Refrontolo
				Resana





Codice della circoscrizione elettorale	Denominazione della circoscrizione elettorale	Denominazione del collegio uninominale	Denominazione del comune o dell'area sub-comunale con la maggiore ampiezza demografica inclusi nel collegio	Denominazione del comune o dell'area sub-comunale inclusi nel collegio
				Riese Pio X
				San Zenone degli Ezzelini
				Santa Lucia di Piave
				Segusino
				Sernaglia della Battaglia
				Susegana
				Trevignano
				Valdobbiadene
				Vazzola
				Vedelago
				Vidor
				Volpago del Montello

Veneto 1 - U05	Belluno
	Agordo
	Alano di Piave
	Alleghe
	Alpago
	Arsiè
	Auronzo di Cadore
	Belluno
	Borca di Cadore
	Borgo Valbelluna
	Calalzo di Cadore
	Canale d'Agordo
	Cappella Maggiore
	Cencenighe Agordino
	Cesiomaggiore
	Chies d'Alpago
	Cibiana di Cadore
	Codognè
	Colle Santa Lucia
	Colle Umberto
	Comelico Superiore
	Conegliano
	Cordignano
	Cortina d'Ampezzo
	Danta di Cadore
	Domegge di Cadore
	Falcade
	Feltre
	Fonzaso
	Fregona
	Gaiarine
	Godega di Sant'Urbano
	Gosaldo
	La Valle Agordina
	Lamon
	Limana
	Livinallongo del Col di Lana
	Longarone
	Lorenzago di Cadore
	Lozzo di Cadore
	Orsago
	Ospitale di Cadore
	Pedavena
	Perarolo di Cadore
	Pieve di Cadore
	Ponte nelle Alpi
	Quero Vas
	Revine Lago
	Rivamonte Agordino
	Rocca Pietore
	San Fior
	San Gregorio nelle Alpi
	San Nicolò di Comelico
	San Pietro di Cadore
	San Pietro di Feletto
	San Tomaso Agordino
	San Vendemiano
	San Vito di Cadore
	Santa Giustina
	Santo Stefano di Cadore
	Sarmede
	Sedico
	Selva di Cadore
	Seren del Grappa
	Sospirolo



Codice della circoscrizione elettorale	Denominazione della circoscrizione elettorale	Denominazione del collegio uninominale	Denominazione del comune o dell'area sub-comunale con la maggiore ampiezza demografica inclusi nel collegio	Denominazione del comune o dell'area sub-comunale inclusi nel collegio
				Soverzene
				Sovramonte
				Taibon Agordino
				Tambre
				Tarzo
				Val di Zoldo
				Vallada Agordina
				Valle di Cadore
				Vigo di Cadore
				Vittorio Veneto
				Vodo Cadore
				Voltago Agordino
				Zoppè di Cadore

Regione: Veneto

Circoscrizione: Veneto 2

Codice della circoscrizione elettorale	Denominazione della circoscrizione elettorale	Denominazione del collegio uninominale	Denominazione del comune o dell'area sub-comunale con la maggiore ampiezza demografica inclusi nel collegio	Denominazione del comune o dell'area sub-comunale inclusi nel collegio
8	Veneto 2	Veneto 2 - U01	Rovigo	Adria
				Agna
				Anguillara Veneta
				Ariano nel Polesine
				Arquà Petrarca
				Arquà Polesine
				Badia Polesine
				Bagnoli di Sopra
				Bagnolo di Po
				Baone
				Barbona
				Bergantino
				Boara Pisani
				Borgo Veneto
				Bosaro
				Calto
				Canaro
				Canda
				Carceri
				Casale di Scodosia
				Castelbaldo
				Castelguglielmo
				Castelmassa
				Castelnovo Bariano
				Ceneselli
				Ceregnano
				Cinto Euganeo
				Corbola
				Costa di Rovigo
				Crespino
				Este
				Ficarolo
				Fiesse Umbertiano
				Frassinelle Polesine
				Fratte Polesine
				Gaiba
				Gavello
				Giacciano con Baruchella
				Granze
				Guarda Veneta
				Lendinara
				Loreo
				Lozzo Atestino
				Lusia
				Masi
				Megliadino San Vitale
				Melara
				Merlara
				Monselice
				Montagnana
				Occhiobello
				Ospedaletto Euganeo
				Papozze
				Pernumia
				Pettorazza Grimani




Codice della circoscrizione elettorale	Denominazione della circoscrizione elettorale	Denominazione del collegio uninominale	Denominazione del comune o dell'area sub-comunale con la maggiore ampiezza demografica inclusi nel collegio	Denominazione del comune o dell'area sub-comunale inclusi nel collegio
				Piacenza d'Adige
				Pincara
				Polesella
				Ponso
				Pontecchio Polesine
				Porto Tolle
				Porto Viro
				Pozzonovo
				Rosolina
				Rovigo
				Salara
				San Bellino
				San Martino di Venezze
				San Pietro Viminario
				Sant'Elena
				Sant'Urbano
				Solesino
				Stanghella
				Stienta
				Taglio di Po
				Trecenta
				Tribano
				Urbana
				Vescovana
				Vighizzolo d'Este
				Villa Estense
				Villadose
				Villamarzana
				Villanova del Ghebbo
				Villanova Marchesana
				Vo'
	<b>Veneto 2 - U02</b>	<b>Selvazzano Dentro</b>		Borgoricco
				Cadoneghe
				Campo San Martino
				Campodarsego
				Campodoro
				Camposampiero
				Carmignano di Brenta
				Cervarese Santa Croce
				Cittadella
				Curtarolo
				Fontaniva
				Galliera Veneta
				Galzignano Terme
				Gazzo
				Grantorto
				Limena
				Loreggia
				Massanzago
				Mestrino
				Noventa Padovana
				Piazzola sul Brenta
				Piombino Dese
				Rovolon
				Rubano
				Saccolongo
				San Giorgio delle Pertiche
				San Giorgio in Bosco
				San Martino di Lupari
				San Pietro in Gu
				Santa Giustina in Colle
				Selvazzano Dentro
				Teolo
				Tombolo
				Torreglia
				Trebaseleghe
				Veggiano
				Vigodarzere
				Vigonza
				Villa del Conte
				Villafranca Padovana
				Villanova di Camposampiero
	<b>Veneto 2 - U03</b>	<b>Padova</b>		Abano Terme
				Albignasego



Codice della circoscrizione elettorale	Denominazione della circoscrizione elettorale	Denominazione del collegio uninominale	Denominazione del comune o dell'area sub-comunale con la maggiore ampiezza demografica inclusi nel collegio	Denominazione del comune o dell'area sub-comunale inclusi nel collegio
				Arre
				Arzergrande
				Battaglia Terme
				Bovolenta
				Brugine
				Candiana
				Cartura
				Casalserrugo
				Codevigo
				Conselve
				Correzzola
				Due Carrare
				Legnaro
				Maserà di Padova
				Montegrotto Terme
				Padova
				Piove di Sacco
				Polverara
				Ponte San Nicolò
				Pontelongo
				Sant'Angelo di Piove di Sacco
				Saonara
				Terrassa Padovana

Veneto 2 - U04	Bassano del Grappa	
		Arsiero
		Asiago
		Bassano del Grappa
		Breganze
		Broglione
		Caltrano
		Calvene
		Carrè
		Cartigliano
		Cassola
		Castelgomberto
		Chiappano
		Cogollo del Cengio
		Colceresa
		Cornedo Vicentino
		Enego
		Fara Vicentino
		Foza
		Gallio
		Laghi
		Lastebasse
		Lugo di Vicenza
		Lusiana Conco
		Malo
		Marano Vicentino
		Marostica
		Monte di Malo
		Montecchio Precalcino
		Mussolente
		Nove
		Pedemonte
		Pianezze
		Piovene Rocchette
		Posina
		Pove del Grappa
		Pozzoleone
		Recoaro Terme
		Roana
		Romano d'Ezzelino
		Rosà
		Rossano Veneto
		Rotzo
		Salcedo
		San Vito di Leguzzano
		Sandrigo
		Santorso
		Sarcedo
		Schiavon
		Schio
		Solagna
		Tezze sul Brenta
		Thiene
		Tonezza del Cimone



Codice della circoscrizione elettorale	Denominazione della circoscrizione elettorale	Denominazione del collegio uninominale	Denominazione del comune o dell'area sub-comunale con la maggiore ampiezza demografica inclusi nel collegio	Denominazione del comune o dell'area sub-comunale inclusi nel collegio
				Torrebelvicino
				Trissino
				Valbrenta
				Valdagno
				Valdastico
				Valli del Pasubio
				Velo d'Astico
				Villaverla
				Zanè
				Zugliano
		<b>Veneto 2 - U05</b>	<b>Vicenza</b>	Agugliaro
				Albettono
				Alonte
				Altavilla Vicentina
				Altissimo
				Arcugnano
				Arzignano
				Asigliano Veneto
				Barbarano Mossano
				Bolzano Vicentino
				Brendola
				Bressanvido
				Caldogno
				Camisano Vicentino
				Campiglia dei Berici
				Castegnero
				Chiampo
				Costabissara
				Creazzo
				Crespadoro
				Dueville
				Gambellara
				Gambugliano
				Grisignano di Zocco
				Grumolo delle Abbadesse
				Isola Vicentina
				Longare
				Lonigo
				Montebello Vicentino
				Montecchio Maggiore
				Montegalda
				Montegaldella
				Monteviale
				Monticello Conte Otto
				Montorso Vicentino
				Nanto
				Nogarole Vicentino
				Noventa Vicentina
				Orgiano
				Pojana Maggiore
				Quinto Vicentino
				San Pietro Mussolino
				Sarego
				Sossano
				Sovizzo
				Torri di Quartesolo
				Val Lione
				Vicenza
				Villaga
				Zermeghedo
				Zovencedo
		<b>Veneto 2 - U06</b>	<b>Verona</b>	Affi
				Badia Calavena
				Bosco Chiesanuova
				Brentino Belluno
				Brenzono sul Garda
				Caprino Veronese
				Cazzano di Tramigna
				Cerro Veronese
				Cognola ai Colli
				Dolce
				Erbezzo
				Ferrara di Monte Baldo
				Fumane



Codice della circoscrizione elettorale	Denominazione della circoscrizione elettorale	Denominazione del collegio uninominale	Denominazione del comune o dell'area sub-comunale con la maggiore ampiezza demografica inclusi nel collegio	Denominazione del comune o dell'area sub-comunale inclusi nel collegio
				Grezzana
				Illasi
				Lavagno
				Malcesine
				Marano di Valpolicella
				Mezzane di Sotto
				Montecchia di Crosara
				Monteforte d'Alpone
				Negrar di Valpolicella
				Pastrengo
				Pescantina
				Rivoli Veronese
				Ronca
				Roverè Veronese
				San Bonifacio
				San Giovanni Ilarione
				San Martino Buon Albergo
				San Mauro di Saline
				San Pietro in Cariano
				San Zeno di Montagna
				Sant'Ambrogio di Valpolicella
				Sant'Anna d'Alfaedo
				Selva di Progno
				Soave
				Tregnago
				Velo Veronese
				Verona
				Vestenanova

Veneto 2 - U07	Villafranca di Verona	
		Albaredo d'Adige
		Angiari
		Arcole
		Bardolino
		Belfiore
		Bevilacqua
		Bonavigo
		Boschi Sant'Anna
		Bovolone
		Bussolengo
		Buttapietra
		Caldiero
		Casaleone
		Castagnaro
		Castel d'Azzano
		Castelnuovo del Garda
		Cavaion Veronese
		Cerea
		Cologna Veneta
		Concamarise
		Costermano sul Garda
		Erbè
		Garda
		Gazzo Veronese
		Isola della Scala
		Isola Rizza
		Lazise
		Legnago
		Minerbe
		Mozzecane
		Nogara
		Nogarole Rocca
		Oppeano
		Palù
		Peschiera del Garda
		Povegliano Veronese
		Pressana
		Ronco all'Adige
		Roverchiara
		Roveredo di Guà
		Salizzole
		San Giovanni Lupatoto
		San Pietro di Morubio
		Sanguinetto
		Sommacampagna
		Sona
		Sorgà
		Terrazzo



Codice della circoscrizione elettorale	Denominazione della circoscrizione elettorale	Denominazione del collegio uninominale	Denominazione del comune o dell'area sub-comunale con la maggiore ampiezza demografica inclusi nel collegio	Denominazione del comune o dell'area sub-comunale inclusi nel collegio
				Torri del Benaco
				Trevezuolo
				Valeggio sul Mincio
				Veronella
				Vigasio
				Villa Bartolomea
				Villafranca di Verona
				Zevio
				Zimella

Regione: Friuli-Venezia Giulia

Circoscrizione: Friuli-Venezia Giulia

Codice della circoscrizione elettorale	Denominazione della circoscrizione elettorale	Denominazione del collegio uninominale	Denominazione del comune o dell'area sub-comunale con la maggiore ampiezza demografica inclusi nel collegio	Denominazione del comune o dell'area sub-comunale inclusi nel collegio
9	Friuli-Venezia Giulia	Friuli-Venezia Giulia - U01	Pordenone	Amaro
				Ampezzo
				Andreis
				Arba
				Arta Terme
				Aviano
				Azzano Decimo
				Barcis
				Brugnera
				Budoia
				Caneva
				Casarsa della Delizia
				Castelnovo del Friuli
				Cavasso Nuovo
				Cavazzo Carnico
				Cercivento
				Chions
				Chiusaforte
				Cimolais
				Claut
				Clauzetto
				Comeglians
				Cordenons
				Cordovado
				Dogna
				Enemonzo
				Erto e Casso
				Fanna
				Fiume Veneto
				Fontanafredda
				Forni Avoltri
				Forni di Sopra
				Forni di Sotto
				Frisanco
				Lauco
				Malborghetto-Valbruna
				Maniago
				Meduno
				Moggio Udinese
				Montereale Valcellina
				Morsano al Tagliamento
				Ovaro
				Paluzza
				Pasiano di Pordenone
				Paularo
				Pinzano al Tagliamento
				Polcenigo
				Pontebba
				Porcia
				Pordenone
				Prata di Pordenone
				Prato Carnico
				Pravidomini
				Preone
				Ravaschetto
				Raveo
				Resia
				Resiutta



Codice della circoscrizione elettorale	Denominazione della circoscrizione elettorale	Denominazione del collegio uninominale	Denominazione del comune o dell'area sub-comunale con la maggiore ampiezza demografica inclusi nel collegio	Denominazione del comune o dell'area sub-comunale inclusi nel collegio
				Rigolato
				Roveredo in Piano
				Sacile
				San Giorgio della Richinvelda
				San Martino al Tagliamento
				San Quirino
				San Vito al Tagliamento
				Sappada
				Sauris
				Sequals
				Sesto al Reghena
				Socchieve
				Spilimbergo
				Sutrio
				Tarvisio
				Tolmezzo
				Tramonti di Sopra
				Tramonti di Sotto
				Travesio
				Treppo Ligosullo
				Vajont
				Valvasone Arzene
				Venezia
				Verzegnis
				Villa Santina
				Vito d'Asio
				Vivaro
				Zoppola
				Zuglio


Friuli-Venezia Giulia - U02	Udine	
		Aiello del Friuli
		Aquileia
		Artegna
		Attimis
		Bagnaria Arsa
		Basiliano
		Bertiolo
		Bicinicco
		Bordano
		Buja
		Buttrio
		Camino al Tagliamento
		Campoformido
		Campolongo Tapogliano
		Carlino
		Cassacco
		Castions di Strada
		Cervignano del Friuli
		Chiopris-Viscone
		Cividale del Friuli
		Codroipo
		Colloredo di Monte Albano
		Corno di Rosazzo
		Coseano
		Dignano
		Drenchia
		Faedis
		Fagagna
		Fiumicello Villa Vicentina
		Flaibano
		Forgaria nel Friuli
		Gemona del Friuli
		Gonars
		Grimacco
		Latisana
		Lestizza
		Lignano Sabbiadoro
		Lusevera
		Magnano in Riviera
		Majano
		Manzano
		Marano Lagunare
		Martignacco
		Mereto di Tomba
		Moimacco
		Montenars





Codice della circoscrizione elettorale	Denominazione della circoscrizione elettorale	Denominazione del collegio uninominale	Denominazione del comune o dell'area sub-comunale con la maggiore ampiezza demografica inclusi nel collegio	Denominazione del comune o dell'area sub-comunale inclusi nel collegio
				Mortegliano
				Moruzzo
				Muzzana del Turgnano
				Nimis
				Osoppo
				Pagnacco
				Palazzolo dello Stella
				Palmanova
				Pasian di Prato
				Pavia di Udine
				Pocenia
				Porpetto
				Povoletto
				Pozzuolo del Friuli
				Pradamano
				Prececnicco
				Premariacco
				Prepotto
				Pulfero
				Ragogna
				Reana del Rojale
				Remanzacco
				Rive d'Arcano
				Rivignano Teor
				Ronchis
				Ruda
				San Daniele del Friuli
				San Giorgio di Nogaro
				San Giovanni al Natisone
				San Leonardo
				San Pietro al Natisone
				San Vito al Torre
				San Vito di Fagagna
				Santa Maria la Longa
				Savogna
				Sedegliano
				Stregna
				Taipana
				Talmassons
				Tarcento
				Tavagnacco
				Terzo d'Aquileia
				Torreano
				Torviscosa
				Trasaghis
				Treppo Grande
				Tricesimo
				Trivignano Udinese
				Udine
				Varmo
				Visco

Friuli-Venezia Giulia - U03	Trieste	
		Capriva del Friuli
		Cormons
		Doberdò del Lago-Doberdob
		Dolegna del Collio
		Duino Aurisina-Devin Nabrežina
		Farra d'Isonzo
		Fogliano Redipuglia
		Gorizia
		Gradisca d'Isonzo
		Grado
		Mariano del Friuli
		Medea
		Monfalcone
		Monrupino-Repentabor
		Moraro
		Mossa
		Muggia
		Romans d'Isonzo
		Ronchi dei Legionari
		Sagrado
		San Canzian d'Isonzo
		San Dorligo della Valle-Dolina
		San Floriano del Collio-Števerjan




Codice della circoscrizione elettorale	Denominazione della circoscrizione elettorale	Denominazione del collegio uninominale	Denominazione del comune o dell'area sub-comunale con la maggiore ampiezza demografica inclusi nel collegio	Denominazione del comune o dell'area sub-comunale inclusi nel collegio
				San Lorenzo Isontino
				San Pier d'Isonzo
				Savogna d'Isonzo-Sovodnje ob Soči
				Sgonico-Zgonik
				Staranzano
				Trieste
				Turriaco
				Villesse

Regione: Liguria

Circoscrizione: Liguria

Codice della circoscrizione elettorale	Denominazione della circoscrizione elettorale	Denominazione del collegio uninominale	Denominazione del comune o dell'area sub-comunale con la maggiore ampiezza demografica inclusi nel collegio	Denominazione del comune o dell'area sub-comunale inclusi nel collegio
10	Liguria	Liguria - U01	Savona	Airole
				Alassio
				Albenga
				Altare
				Andora
				Apricale
				Aquila d'Arroschia
				Armo
				Arnasco
				Aurigo
				Badalucco
				Bajardo
				Balestrino
				Bardineto
				Bergeggi
				Boissano
				Bordighera
				Borghetto d'Arroschia
				Borghetto Santo Spirito
				Borgio Verezzi
				Borgomaro
				Bormida
				Calice Ligure
				Calizzano
				Camporosso
				Caravonica
				Carcare
				Casanova Lerrone
				Castel Vittorio
				Castelbianco
				Castellaro
				Castelvecchio di Rocca Barbena
				Cengio
				Ceriale
				Ceriana
				Cervo
				Cesio
				Chiusanico
				Chiusavecchia
				Cipressa
				Cisano sul Neva
				Civezza
				Cosio d'Arroschia
				Cosseria
				Costarainera
				Diano Arentino
				Diano Castello
				Diano Marina
				Diano San Pietro
				Dolceacqua
				Dolcedo
				Eri
				Finale Ligure
				Garlenda
				Giustenice
				Imperia
				Isolabona
				Laigueglia
				Loano



Codice della circoscrizione elettorale	Denominazione della circoscrizione elettorale	Denominazione del collegio uninominale	Denominazione del comune o dell'area sub-comunale con la maggiore ampiezza demografica inclusi nel collegio	Denominazione del comune o dell'area sub-comunale inclusi nel collegio
				Lucinasco
				Magliolo
				Mallare
				Massimino
				Mendatica
				Millesimo
				Molini di Triora
				Montalto Carpasio
				Montegrosso Pian Latte
				Murialdo
				Nasino
				Noli
				Olivetta San Michele
				Onzo
				Orco Feglino
				Ortovero
				Osiglia
				Ospedaletti
				Pallare
				Perinaldo
				Pietra Ligure
				Pietrabruna
				Pieve di Teco
				Pigna
				Plodio
				Pompeiana
				Pontedassio
				Pornassio
				Prelà
				Quiliano
				Ranzo
				Rezzo
				Rialto
				Riva Ligure
				Roccapignale
				Rocchetta Nervina
				San Bartolomeo al Mare
				San Biagio della Cima
				San Lorenzo al Mare
				Sanremo
				Santo Stefano al Mare
				Savona
				Seborga
				Soldano
				Spotorno
				Stellanello
				Taggia
				Terzorio
				Testico
				Toirano
				Tovo San Giacomo
				Triora
				Vado Ligure
				Vallebona
				Vallecrosia
				Vasia
				Vendone
				Ventimiglia
				Vessalico
				Vezi Portio
				Villa Faraldi
				Villanova d'Albenga
				Zuccarello

Liguria - U02

Genova: Municipio VII - Ponente

Albisola Superiore
Albissola Marina
Arenzano
Busalla
Cairo Montenotte
Campo Ligure
Campomorone
Casella
Celle Ligure
Ceranesi
Cogoleto
Crocefieschi
Dego



Codice della circoscrizione elettorale	Denominazione della circoscrizione elettorale	Denominazione del collegio uninominale	Denominazione del comune o dell'area sub-comunale con la maggiore ampiezza demografica inclusi nel collegio	Denominazione del comune o dell'area sub-comunale inclusi nel collegio
				Genova: Municipio V - Val Polcevera
				Genova: Municipio VI - Medio Ponente
				Genova: Municipio VII - Ponente
				Giusvalla
				Isola del Cantone
				Masone
				Mele
				Mignanego
				Mioglia
				Montoggio
				Piana Crixia
				Pontinvrea
				Ronco Scrivia
				Rossiglione
				Sant'Olcese
				Sassello
				Savignone
				Serra Riccò
				Stella
				Tiglieto
				Urbe
				Valbrenna
				Varazze
				Vobbia
	<b>Liguria - U03</b>	<b>Genova: Municipio I - Centro Est</b>		Bargagli
				Bogliasco
				Davagna
				Fascia
				Fontanigorda
				Genova: Municipio I - Centro Est
				Genova: Municipio II - Centro Ovest
				Genova: Municipio III - Bassa Val Bisagno
				Genova: Municipio IV - Media Val Bisagno
				Genova: Municipio VIII - Medio Levante
				Genova: Municipio IX - Levante
				Gorreto
				Lumarzo
				Montebruno
				Pieve Ligure
				Propata
				Rondanina
				Rovegno
				Sori
				Torriglia
	<b>Liguria - U04</b>	<b>La Spezia</b>		Ameglia
				Arcola
				Avegno
				Beverino
				Bolano
				Bonassola
				Borghetto di Vara
				Borzonasca
				Brugnato
				Calice al Cornoviglio
				Camogli
				Carasco
				Carro
				Carrodano
				Casarza Ligure
				Castelnuovo Magra
				Castiglione Chiavarese
				Chiavari
				Cicagna
				Cogorno
				Coreglia Ligure
				Deiva Marina
				Favale di Malvaro
				Follo



Codice della circoscrizione elettorale	Denominazione della circoscrizione elettorale	Denominazione del collegio uninominale	Denominazione del comune o dell'area sub-comunale con la maggiore ampiezza demografica inclusi nel collegio	Denominazione del comune o dell'area sub-comunale inclusi nel collegio
				Framura
				La Spezia
				Lavagna
				Leivi
				Lerici
				Levanto
				Lorsica
				Luni
				Maissana
				Mezzanego
				Moconesi
				Moneglia
				Monterosso al Mare
				Ne
				Neirone
				Orero
				Pignone
				Portofino
				Portovenere
				Rapallo
				Recco
				Rezzoaglio
				Riccò del Golfo di Spezia
				Riomaggiore
				Rocchetta di Vara
				San Colombano Certenoli
				Santa Margherita Ligure
				Santo Stefano d'Aveto
				Santo Stefano di Magra
				Sarzana
				Sesta Godano
				Sestri Levante
				Tribogna
				Uscio
				Varese Ligure
				Vernazza
				Vezzano Ligure
				Zignago
				Zoagli

**Regione: Emilia-Romagna****Circoscrizione: Emilia-Romagna**


Codice della circoscrizione elettorale	Denominazione della circoscrizione elettorale	Denominazione del collegio uninominale	Denominazione del comune o dell'area sub-comunale con la maggiore ampiezza demografica inclusi nel collegio	Denominazione del comune o dell'area sub-comunale inclusi nel collegio
11	Emilia-Romagna	Emilia-Romagna - U01	Piacenza	Agazzano
				Alseno
				Alta Val Tidone
				Besenzone
				Bettola
				Bobbio
				Borgonovo Val Tidone
				Busseto
				Cadeo
				Calendasco
				Caorso
				Carpaneto Piacentino
				Castel San Giovanni
				Castell'Arquato
				Castelvetro Piacentino
				Cerignale
				Coli
				Corte Brugnatella
				Cortemaggiore
				Farini
				Ferriere
				Fidenza
				Fiorenzuola d'Arda
				Fontanellato
				Gazzola
				Gossolengo
				Gragnano Trebbiense
				Gropparello
				Lugagnano Val d'Arda



Codice della circoscrizione elettorale	Denominazione della circoscrizione elettorale	Denominazione del collegio uninominale	Denominazione del comune o dell'area sub-comunale con la maggiore ampiezza demografica inclusi nel collegio	Denominazione del comune o dell'area sub-comunale inclusi nel collegio
				Monticelli d'Ongina
				Morfasso
				Ottone
				Pellegrino Parmense
				Piacenza
				Pianello Val Tidone
				Piozzano
				Podenzano
				Polesine Zibello
				Ponte dell'Olio
				Pontenure
				Rivergaro
				Roccabianca
				Rottofreno
				Salsomaggiore Terme
				San Giorgio Piacentino
				San Pietro in Cerro
				Sarmato
				Soragna
				Travo
				Vernasca
				Vigolzone
				Villanova sull'Arda
				Zerba
				Ziano Piacentino

Emilia-Romagna - U02	Parma	
		Albareto
		Bardi
		Bedonia
		Berceto
		Bore
		Boretto
		Borgo Val di Taro
		Brescello
		Calestano
		Collecchio
		Colorno
		Compiano
		Corniglio
		Felino
		Fontevivo
		Fornovo di Taro
		Langhirano
		Lesignano de' Bagni
		Medesano
		Monchio delle Corti
		Montechiarugolo
		Neviano degli Arduini
		Noceto
		Palanzano
		Parma
		Sala Baganza
		San Secondo Parmense
		Sissa Trecasali
		Solignano
		Sorbolo Mezzani
		Terenzo
		Tizzano Val Parma
		Tornolo
		Torrile
		Traversetolo
		Valmazzola
		Varano de' Melegari
		Varsi

Emilia-Romagna - U03	Reggio nell'Emilia	
		Albinea
		Bagnolo in Piano
		Bibbiano
		Cadelbosco di Sopra
		Campagnola Emilia
		Campegine
		Canossa
		Carpineti
		Casina
		Castelnuovo di Sotto
		Castelnovo ne' Monti



Codice della circoscrizione elettorale	Denominazione della circoscrizione elettorale	Denominazione del collegio uninominale	Denominazione del comune o dell'area sub-comunale con la maggiore ampiezza demografica inclusi nel collegio	Denominazione del comune o dell'area sub-comunale inclusi nel collegio
				Cavriago
				Correggio
				Fabbrico
				Gattatico
				Guastalla
				Luzzara
				Montecchio Emilia
				Novellara
				Poviglio
				Quattro Castella
				Reggio nell'Emilia
				Reggiolo
				Rio Saliceto
				Rolo
				Rubiera
				San Martino in Rio
				San Polo d'Enza
				Sant'Illario d'Enza
				Scandiano
				Toano
				Ventasso
				Vetto
				Vezzano sul Crostolo
				Viano
				Villa Minozzo

Emilia-Romagna - U04	Modena	
		Baiso
		Bastiglia
		Bomporto
		Campogalliano
		Casalgrande
		Castelfranco Emilia
		Castellarano
		Castelnuovo Rangone
		Fanano
		Fiorano Modenese
		Fiumalbo
		Formigine
		Frassinoro
		Lama Mocogno
		Maranello
		Modena
		Montecreto
		Montefiorino
		Montese
		Nonantola
		Palagano
		Pavullo nel Frignano
		Pievepelago
		Polinago
		Prignano sulla Secchia
		Ravarino
		Riolunato
		San Cesario sul Panaro
		Sassuolo
		Serramazzoni
		Sestola

Emilia-Romagna - U05	Imola	
		Alto Reno Terme
		Borgo Tossignano
		Camugnano
		Casalecchio di Reno
		Casalfiumanese
		Castel d'Aiano
		Castel del Rio
		Castel di Casio
		Castel Guelfo di Bologna
		Castel San Pietro Terme
		Castelvetro di Modena
		Castiglione dei Pepoli
		Dozza
		Fontanelice
		Gaggio Montano
		Grizzana Morandi
		Guiglia



Codice della circoscrizione elettorale	Denominazione della circoscrizione elettorale	Denominazione del collegio uninominale	Denominazione del comune o dell'area sub-comunale con la maggiore ampiezza demografica inclusi nel collegio	Denominazione del comune o dell'area sub-comunale inclusi nel collegio
				Imola
				Lizzano in Belvedere
				Loiano
				Marano sul Panaro
				Marzabotto
				Monghidoro
				Monte San Pietro
				Monterenzio
				Monzuno
				Mordano
				Ozzano dell'Emilia
				Pianoro
				San Benedetto Val di Sambro
				San Lazzaro di Savena
				Sasso Marconi
				Savignano sul Panaro
				Spilamberto
				Valsamoggia
				Vergato
				Vignola
				Zocca
				Zola Predosa
	Emilia-Romagna - U06	Bologna		Bologna
	Emilia-Romagna - U07	Carpi		Anzola dell'Emilia
				Argelato
				Baricella
				Bentivoglio
				Budrio
				Calderara di Reno
				Camposanto
				Carpi
				Castel Maggiore
				Castello d'Argile
				Castenaso
				Cavezzo
				Concordia sulla Secchia
				Crevalcore
				Finale Emilia
				Galliera
				Granarolo dell'Emilia
				Malalbergo
				Medicina
				Medolla
				Minerbio
				Mirandola
				Molinella
				Novi di Modena
				Pieve di Cento
				Sala Bolognese
				San Felice sul Panaro
				San Giorgio di Piano
				San Giovanni in Persiceto
				San Pietro in Casale
				San Possidonio
				San Prospero
				Sant'Agata Bolognese
				Soliera
	Emilia-Romagna - U08	Ravenna		Alfonsine
				Bagnacavallo
				Bagnara di Romagna
				Brisighella
				Casola Valsenio
				Castel Bolognese
				Cervia
				Conselice
				Cotignola
				Faenza
				Fusignano
				Lugo
				Massa Lombarda
				Ravenna
				Riolo Terme





Codice della circoscrizione elettorale	Denominazione della circoscrizione elettorale	Denominazione del collegio uninominale	Denominazione del comune o dell'area sub-comunale con la maggiore ampiezza demografica inclusi nel collegio	Denominazione del comune o dell'area sub-comunale inclusi nel collegio
				Russi
				Sant'Agata sul Santerno
				Solarolo
	<b>Emilia-Romagna - U09</b>	<b>Ferrara</b>		Argenta
				Bondeno
				Cento
				Codigoro
				Comacchio
				Copparo
				Ferrara
				Fiscaglia
				Goro
				Jolanda di Savoia
				Lagosanto
				Masi Torello
				Mesola
				Ostellato
				Poggio Renatico
				Portomaggiore
				Riva del Po
				Terre del Reno
				Tresignana
				Vigarano Mainarda
				Voghiera
	<b>Emilia-Romagna - U10</b>	<b>Forlì</b>		Bagno di Romagna
				Bertinoro
				Borghi
				Castrocaro Terme e Terra del Sole
				Cesena
				Cesenatico
				Civitella di Romagna
				Dovadola
				Forlì
				Forlimpopoli
				Galeata
				Gambettola
				Gatteo
				Longiano
				Meldola
				Mercato Saraceno
				Modigliana
				Montiano
				Portico e San Benedetto
				Predappio
				Premilcuore
				Rocca San Casciano
				Roncofreddo
				San Mauro Pascoli
				Santa Sofia
				Sarsina
				Savignano sul Rubicone
				Sogliano al Rubicone
				Trezzano
				Verghereto
	<b>Emilia-Romagna - U11</b>	<b>Rimini</b>		Bellaria-Igea Marina
				Casteldelci
				Cattolica
				Coriano
				Gemmano
				Maiolo
				Misano Adriatico
				Mondaino
				Montefiore Conca
				Montegrolfo
				Montescudo-Monte Colombo
				Morciano di Romagna
				Novafeltria
				Pennabilli
				Poggio Torriana
				Riccione
				Rimini



Codice della circoscrizione elettorale	Denominazione della circoscrizione elettorale	Denominazione del collegio uninominale	Denominazione del comune o dell'area sub-comunale con la maggiore ampiezza demografica inclusi nel collegio	Denominazione del comune o dell'area sub-comunale inclusi nel collegio
				Saludecio
				San Clemente
				San Giovanni in Marignano
				San Leo
				Sant'Agata Feltria
				Santarcangelo di Romagna
				Talamello
				Verucchio


Regione: Toscana

Circoscrizione: Toscana

Codice della circoscrizione elettorale	Denominazione della circoscrizione elettorale	Denominazione del collegio uninominale	Denominazione del comune o dell'area sub-comunale con la maggiore ampiezza demografica inclusi nel collegio	Denominazione del comune o dell'area sub-comunale inclusi nel collegio
12	Toscana	Toscana - U01	Grosseto	Abbadia San Salvatore
				Arcidosso
				Asciano
				Buonconvento
				Campagnatico
				Capalbio
				Casole d'Elsa
				Castel del Piano
				Castell'Azzara
				Castellina in Chianti
				Castelnuovo Berardenga
				Castiglione della Pescaia
				Castiglione d'Orcia
				Cetona
				Chianciano Terme
				Chiusdino
				Chiusi
				Cinigiano
				Civitella Paganico
				Colle di Val d'Elsa
				Follonica
				Gaiole in Chianti
				Gavorrano
				Grosseto
				Isola del Giglio
				Magliano in Toscana
				Manciano
				Massa Marittima
				Montalcino
				Monte Argentario
				Montepulciano
				Monteriggioni
				Monteroni d'Arbia
				Monterotondo Marittimo
				Monticiano
				Montieri
				Murlo
				Orbetello
				Piancastagnaio
				Pienza
				Pitigliano
				Poggibonsi
				Radda in Chianti
				Radicondoli
				Radicofani
				Radicondoli
				Rapolano Terme
				Roccalbegna
				Roccastrada
				San Casciano dei Bagni
				San Gimignano
				San Quirico d'Orcia
				Santa Fiora
				Sarteano
				Scansano
				Scarlino
				Seggiano
				Semproniano
				Siena
				Sinalunga
				Sorano



Codice della circoscrizione elettorale	Denominazione della circoscrizione elettorale	Denominazione del collegio uninominale	Denominazione del comune o dell'area sub-comunale con la maggiore ampiezza demografica inclusi nel collegio	Denominazione del comune o dell'area sub-comunale inclusi nel collegio
				Sovicille
				Torrita di Siena
				Trequanda
		<b>Toscana - U02</b>	<b>Massa</b>	Aulla
				Bagnone
				Camaiore
				Carrara
				Casola in Lunigiana
				Comano
				Filattiera
				Fivizzano
				Forte dei Marmi
				Fosdinovo
				Licciana Nardi
				Massa
				Massarosa
				Montignoso
				Mulazzo
				Pietrasanta
				Podenzana
				Pontremoli
				Seravezza
				Stazzema
				Tresana
				Viareggio
				Villafranca in Lunigiana
				Zeri
		<b>Toscana - U03</b>	<b>Lucca</b>	Abetone Cutigliano
				Altopascio
				Bagni di Lucca
				Barga
				Borgo a Mozzano
				Buggiano
				Camporgiano
				Capannori
				Careggine
				Castelnuovo di Garfagnana
				Castiglione di Garfagnana
				Chiesina Uzzanese
				Coreglia Antelminelli
				Fabbriche di Vergemoli
				Fosciandora
				Galliciano
				Lamporecchio
				Larciano
				Lucca
				Massa e Cozzile
				Minucciano
				Molazzana
				Monsummano Terme
				Montecatoli
				Montecatini-Terre
				Pescaglia
				Pescia
				Piazza al Serchio
				Pieve a Nievole
				Pieve Fosciana
				Ponte Buggianese
				Porcari
				San Marcello Piteglio
				San Romano in Garfagnana
				Sillano Giuncugnano
				Uzzano
				Vagli Sotto
				Villa Basilica
				Villa Collemardina
		<b>Toscana - U04</b>	<b>Pisa</b>	Bientina
				Buti
				Calci
				Calcinai
				Capannoli
				Casale Marittimo




Codice della circoscrizione elettorale	Denominazione della circoscrizione elettorale	Denominazione del collegio uninominale	Denominazione del comune o dell'area sub-comunale con la maggiore ampiezza demografica inclusi nel collegio	Denominazione del comune o dell'area sub-comunale inclusi nel collegio
				Casciana Terme Lari
				Cascina
				Castelfranco di Sotto
				Castellina Marittima
				Castelnuovo di Val di Cecina
				Chianni
				Crespina Lorenzana
				Fauglia
				Fucecchio
				Guardistallo
				Lajatico
				Montecatini Val di Cecina
				Montescudaio
				Monteverdi Marittimo
				Montopoli in Val d'Arno
				Orciano Pisano
				Palaia
				Peccioli
				Pisa
				Pomarance
				Ponsacco
				Pontedera
				Riparbella
				San Giuliano Terme
				San Miniato
				Santa Croce sull'Arno
				Santa Luce
				Santa Maria a Monte
				Terricciola
				Vecchiano
				Vicopisano
				Volterra

Toscana - U05	Livorno
	Bibbona
	Campiglia Marittima
	Campo nell'Elba
	Capoliveri
	Capraia Isola
	Castagneto Carducci
	Cecina
	Collesalveti
	Livorno
	Marciana
	Marciana Marina
	Piombino
	Porto Azzurro
	Portoferraio
	Rio
	Rosignano Marittimo
	San Vincenzo
	Sassetta
	Suvereto

Toscana - U06	Prato
	Agliana
	Barberino di Mugello
	Borgo San Lorenzo
	Cantagallo
	Carmignano
	Dicomano
	Firenze
	Firenze
	Marliana
	Marradi
	Montale
	Montemurlo
	Palazzo sul Senio
	Pistoia
	Poggio a Caiano
	Prato
	Quarrata
	Sambuca Pistoiese
	San Godenzo
	Scarperia e San Piero
	Serravalle Pistoiese
	Vaiano
	Vernio
	Vicchio



Codice della circoscrizione elettorale	Denominazione della circoscrizione elettorale	Denominazione del collegio uninominale	Denominazione del comune o dell'area sub-comunale con la maggiore ampiezza demografica inclusi nel collegio	Denominazione del comune o dell'area sub-comunale inclusi nel collegio
	Toscana - U07	Firenze		Firenze
	Toscana - U08	Scandicci		Bagno a Ripoli Barberino Tavarnelle Calenzano Campi Bisenzio Capraia e Limite Castelfiorentino Cerreto Guidi Certaldo Empoli Fiesole Gambassi Terme Greve in Chianti Impruneta Lastra a Signa Londa Montaione Montelupo Fiorentino Montespertoli Pelago Pontassieve Rignano sull'Arno Rufina San Casciano in Val di Pesa Scandicci Sesto Fiorentino Signa Vaglia Vinci
	Toscana - U09	Arezzo		Anghiari Arezzo Badia Tedalda Bibbiena Bucine Capolona Caprese Michelangelo Castel Focognano Castel San Niccolò Castelfranco Piandiscò Castiglion Fibocchi Castiglion Fiorentino Cavriglia Chitignano Chiusi della Verna Civitella in Val di Chiana Cortona Figline e Incisa Valdarno Foiano della Chiana Laterina Pergine Valdarno Loro Ciuffenna Lucignano Marciano della Chiana Monte San Savino Montemignaio Monterchi Montevarchi Ortignano Raggiolo Pieve Santo Stefano Poppi Pratovecchio Stia Reggello San Giovanni Valdarno Sansepolcro Sestino Subbiano Talla Terranuova Bracciolini



Codice della circoscrizione elettorale	Denominazione della circoscrizione elettorale	Denominazione del collegio uninominale	Denominazione del comune o dell'area sub-comunale con la maggiore ampiezza demografica inclusi nel collegio	Denominazione del comune o dell'area sub-comunale inclusi nel collegio
--	---	--	---	--


Regione: Umbria

Circoscrizione: Umbria

Codice della circoscrizione elettorale	Denominazione della circoscrizione elettorale	Denominazione del collegio uninominale	Denominazione del comune o dell'area sub-comunale con la maggiore ampiezza demografica inclusi nel collegio	Denominazione del comune o dell'area sub-comunale inclusi nel collegio
13	Umbria	Umbria - U01	Terni	

Acquasparta
Allerona
Alviano
Amelia
Arrone
Attigliano
Avigliano Umbro
Baschi
Bevagna
Calvi dell'Umbria
Campello sul Clitunno
Cascia
Castel Giorgio
Castel Ritaldi
Castel Viscardo
Castiglione del Lago
Cerreto di Spoleto
Città della Pieve
Collazzone
Fabro
Ferentillo
Ficulle
Foligno
Frattra Todina
Giano dell'Umbria
Giove
Gualdo Cattaneo
Guarda
Lugnano in Teverina
Massa Martana
Monte Castello di Vibio
Montecastrilli
Montecchio
Montefalco
Montefranco
Montegabbione
Monteleone di Spoleto
Monteleone d'Orvieto
Narni
Norcia
Orvieto
Otricoli
Paciano
Panicale
Parrano
Penna in Teverina
Piegara
Poggiodomo
Polino
Porano
Preci
San Gemini
San Venanzo
Sant'Anatolia di Narco
Scheggino
Sellano
Spello
Spoleto
Stroncone
Terni
Todi
Trevi
Vallo di Nera
Valtopina

Umbria - U02	Perugia	
		Assisi
		Bastia Umbra
		Bettona




Codice della circoscrizione elettorale	Denominazione della circoscrizione elettorale	Denominazione del collegio uninominale	Denominazione del comune o dell'area sub-comunale con la maggiore ampiezza demografica inclusi nel collegio	Denominazione del comune o dell'area sub-comunale inclusi nel collegio
				Cannara
				Citerna
				Città di Castello
				Corciano
				Costacciaro
				Deruta
				Fossato di Vico
				Gualdo Tadino
				Gubbio
				Lisciano Niccone
				Magione
				Marsciano
				Monte Santa Maria Tiberina
				Montone
				Nocera Umbra
				Passignano sul Trasimeno
				Perugia
				Pietralunga
				San Giustino
				Scheggia e Pascelupo
				Sigillo
				Torgiano
				Tuoro sul Trasimeno
				Umbertide
				Valfabbrica

Regione: Marche

Circoscrizione: Marche

Codice della circoscrizione elettorale	Denominazione della circoscrizione elettorale	Denominazione del collegio uninominale	Denominazione del comune o dell'area sub-comunale con la maggiore ampiezza demografica inclusi nel collegio	Denominazione del comune o dell'area sub-comunale inclusi nel collegio
14	Marche	Marche - U01	Ascoli Piceno	
				Acquasanta Terme
				Acquaviva Picena
				Aitidona
				Amandola
				Appignano del Tronto
				Arquata del Tronto
				Ascoli Piceno
				Belmonte Piceno
				Campofilone
				Carassai
				Castel di Lama
				Castignano
				Castorano
				Colli del Tronto
				Comunanza
				Cossignano
				Cupra Marittima
				Falerone
				Fermo
				Folignano
				Force
				Francavilla d'Ete
				Grottammare
				Grottazzolina
				Lapedona
				Magliano di Tenna
				Maltignano
				Massa Fermana
				Massignano
				Monsampietro Morico
				Monsampolo del Tronto
				Montalto delle Marche
				Montappone
				Monte Giberto
				Monte Rinaldo
				Monte San Pietrangeli
				Monte Urano
				Monte Vidon Combatte
				Monte Vidon Corrado
				Montedinove
				Montefalcone Appennino
				Montefiore dell'Aso
				Montefortino



Codice della circoscrizione elettorale	Denominazione della circoscrizione elettorale	Denominazione del collegio uninominale	Denominazione del comune o dell'area sub-comunale con la maggiore ampiezza demografica inclusi nel collegio	Denominazione del comune o dell'area sub-comunale inclusi nel collegio
				Montegallo
				Montegiorgio
				Montebranaro
				Monteleone di Fermo
				Montelparo
				Montemonaco
				Monteprandone
				Monterubbiano
				Montottone
				Moresco
				Offida
				Ortezzano
				Palmiano
				Pedaso
				Petritoli
				Ponzano di Fermo
				Porto San Giorgio
				Porto Sant'Elpidio
				Rapagnano
				Ripatransone
				Roccafluvione
				Rotella
				San Benedetto del Tronto
				Santa Vittoria in Matenano
				Sant'Elpidio a Mare
				Servigliano
				Smerillo
				Spinetoli
				Torre San Patrizio
				Venarotta

Marche - U02	Macerata
	Apiro
	Appignano
	Belforte del Chienti
	Bolognola
	Caldarola
	Camerino
	Camporotondo di Fiastrone
	Castelfidardo
	Castelraimondo
	Castelsantangelo sul Nera
	Cessapalombo
	Cingoli
	Civitanova Marche
	Colmurano
	Corridonia
	Esanatoglia
	Fiastra
	Fiuminata
	Gagliole
	Gualdo
	Loreto
	Loro Piceno
	Macerata
	Matelica
	Mogliano
	Monte Cavallo
	Monte San Giusto
	Monte San Martino
	Montecassiano
	Montecosaro
	Montefano
	Montelupone
	Morrovalle
	Muccia
	Numana
	Penna San Giovanni
	Petriolo
	Pieve Torina
	Pioraco
	Poggio San Vicino
	Pollenza
	Porto Recanati
	Potenza Picena
	Recanati
	Ripe San Ginesio
	San Ginesio





Codice della circoscrizione elettorale	Denominazione della circoscrizione elettorale	Denominazione del collegio uninominale	Denominazione del comune o dell'area sub-comunale con la maggiore ampiezza demografica inclusi nel collegio	Denominazione del comune o dell'area sub-comunale inclusi nel collegio
				San Severino Marche
				Sant'Angelo in Pontano
				Sarnano
				Sefro
				Serrapetrona
				Serravalle di Chienti
				Sirolo
				Tolentino
				Treia
				Urbisaglia
				Ussita
				Valfornace
				Visso

Marche - U03	Ancona	
		Agugliano
		Ancona
		Arcevia
		Barbara
		Belvedere Ostrense
		Camerano
		Camerata Picena
		Castellino
		Castelleone di Suasa
		Castelplanio
		Cerreto d'Esi
		Chiaravalle
		Corinaldo
		Cupramontana
		Fabriano
		Falconara Marittima
		Filottrano
		Genga
		Jesi
		Maiolati Spontini
		Mergo
		Monsano
		Monte Roberto
		Monte San Vito
		Montecarotto
		Montemarciano
		Morro d'Alba
		Offagna
		Osimo
		Ostra
		Ostra Vetere
		Poggio San Marcello
		Polverigi
		Rosora
		San Marcello
		San Paolo di Jesi
		Santa Maria Nuova
		Sassoferrato
		Senigallia
		Serra de' Conti
		Serra San Quirico
		Staffolo
		Trecastelli

Marche - U04	Pesaro	
		Acqualagna
		Apecchio
		Belforte all'Isauro
		Borgo Pace
		Cagli
		Cantiano
		Carpegna
		Cartoceto
		Colli al Metauro
		Fano
		Fermignano
		Fossombrone
		Fratte Rosa
		Frontino
		Frontone
		Gabicce Mare
		Gradara
		Isola del Piano



Codice della circoscrizione elettorale	Denominazione della circoscrizione elettorale	Denominazione del collegio uninominale	Denominazione del comune o dell'area sub-comunale con la maggiore ampiezza demografica inclusi nel collegio	Denominazione del comune o dell'area sub-comunale inclusi nel collegio
				Lunano
				Macerata Feltria
				Mercatello sul Metauro
				Mercatino Conca
				Mombaroccio
				Mondavio
				Mondolfo
				Monte Cerignone
				Monte Grimano Terme
				Monte Porzio
				Montecalvo in Foglia
				Montecopiolo
				Montefelcino
				Montelabbate
				Peglio
				Pergola
				Pesaro
				Petriano
				Piandimeleto
				Pietrarubbia
				Piobbico
				San Costanzo
				San Lorenzo in Campo
				Sant'Angelo in Vado
				Sant'Ippolito
				Sassocorvaro Auditore
				Sassofeltrio
				Serra Sant'Abbondio
				Tavoleto
				Tavullia
				Terre Roveresche
				Urbania
				Urbino
				Vallefoglia

Regione: Lazio

Circoscrizione: Lazio 1

Codice della circoscrizione elettorale	Denominazione della circoscrizione elettorale	Denominazione del collegio uninominale	Denominazione del comune o dell'area sub-comunale con la maggiore ampiezza demografica inclusi nel collegio	Denominazione del comune o dell'area sub-comunale inclusi nel collegio
15	Lazio 1	Lazio 1 - U01	Roma: Municipio I	Roma: Municipio I Roma: Municipio II  Roma: Municipio VIII, limitatamente alle Zone Urbanistiche: 11a-Ostiense, 11b-Valco San Paolo e 11c-Garbatella
		Lazio 1 - U02	Roma: Municipio III	Roma: Municipio III Roma: Municipio IV
		Lazio 1 - U03	Roma: Municipio V	Roma: Municipio V Roma: Municipio VI
		Lazio 1 - U04	Roma: Municipio VII	Ciampino Roma: Municipio VII  Roma: Municipio VIII, limitatamente alle Zone Urbanistiche: 11d-Navigatori, 11e-Tormarancia, 11f-Tre Fontane, 11g-Grottaperfetta, 11x-Appia Antica Nord e 11y-Appia Antica Sud
		Lazio 1 - U05	Roma: Municipio X	Pomezia Roma: Municipio IX Roma: Municipio X
		Lazio 1 - U06	Roma: Municipio XI	Fiumicino



Codice della circoscrizione elettorale	Denominazione della circoscrizione elettorale	Denominazione del collegio uninominale	Denominazione del comune o dell'area sub-comunale con la maggiore ampiezza demografica inclusi nel collegio	Denominazione del comune o dell'area sub-comunale inclusi nel collegio
				Roma: Municipio XI
				Roma: Municipio XII
	Lazio 1 - U07		Roma: Municipio XIV	
				Roma: Municipio XIII
				Roma: Municipio XIV
				Roma: Municipio XV
	Lazio 1 - U08		Velletri	
				Albano Laziale
				Anzio
				Ardea
				Ariccia
				Castel Gandolfo
				Frascati
				Genzano di Roma
				Grottaferrata
				Lanuvio
				Lariano
				Marino
				Monte Compatri
				Monte Porzio Catone
				Nemi
				Nettuno
				Rocca di Papa
				Rocca Priora
				Velletri
	Lazio 1 - U09		Guidonia Montecelio	
				Affile
				Agosta
				Anticoli Corrado
				Arcinazzo Romano
				Arsoli
				Artena
				Bellegra
				Camerata Nuova
				Canterano
				Capranica Prenestina
				Carpineto Romano
				Casape
				Castel Madama
				Castel San Pietro Romano
				Cave
				Cerreto Laziale
				Cervara di Roma
				Ciciliano
				Cineto Romano
				Colleferro
				Colonna
				Fonte Nuova
				Galliciano nel Lazio
				Gavignano
				Genazzano
				Gerano
				Gorga
				Guidonia Montecelio
				Jenne
				Labico
				Licenza
				Mandela
				Marano Equo
				Marcellina
				Mentana
				Montelanico
				Olevano Romano
				Palestrina
				Percile
				Pisoniano
				Poli
				Riofreddo
				Rocca Canterano
				Rocca di Cave
				Rocca Santo Stefano
				Roccagiovine
				Roiate
				Roviano
				Sambuci



Codice della circoscrizione elettorale	Denominazione della circoscrizione elettorale	Denominazione del collegio uninominale	Denominazione del comune o dell'area sub-comunale con la maggiore ampiezza demografica inclusi nel collegio	Denominazione del comune o dell'area sub-comunale inclusi nel collegio
				San Cesareo
				San Gregorio da Sassola
				San Polo dei Cavalieri
				San Vito Romano
				Saracinesco
				Segni
				Subiaco
				Tivoli
				Vallepietra
				Vallinfreda
				Valmontone
				Vicovaro
				Vivaro Romano
				Zagarolo

Regione: Lazio

Circoscrizione: Lazio 2

Codice della circoscrizione elettorale	Denominazione della circoscrizione elettorale	Denominazione del collegio uninominale	Denominazione del comune o dell'area sub-comunale con la maggiore ampiezza demografica inclusi nel collegio	Denominazione del comune o dell'area sub-comunale inclusi nel collegio
16	Lazio 2	Lazio 2 - U01	Viterbo	Acquapendente
				Allumiere
				Arlena di Castro
				Bagnoregio
				Barbarano Romano
				Bassano in Teverina
				Bassano Romano
				Blera
				Bolsena
				Bomarzo
				Canepina
				Canino
				Capodimonte
				Capranica
				Caprarola
				Castiglione in Teverina
				Celleno
				Cellere
				Cerveteri
				Civitavecchia
				Civitella d'Agliano
				Farnese
				Gradoli
				Graffignano
				Grotte di Castro
				Ischia di Castro
				Ladispoli
				Latera
				Lubriano
				Marta
				Montalto di Castro
				Monte Romano
				Montefiascone
				Onano
				Oriolo Romano
				Orte
				Piansano
				Proceno
				Ronciiglione
				San Lorenzo Nuovo
				Santa Marinella
				Soriano nel Cimino
				Sutri
				Tarquinia
				Tessennano
				Tolfa
				Tuscania
				Valentano
				Vasanello
				Vejano
				Vetralla
				Villa San Giovanni in Tuscia
				Viterbo
				Vitorchiano



Codice della circoscrizione elettorale	Denominazione della circoscrizione elettorale	Denominazione del collegio uninominale	Denominazione del comune o dell'area sub-comunale con la maggiore ampiezza demografica inclusi nel collegio	Denominazione del comune o dell'area sub-comunale inclusi nel collegio
		Lazio 2 - U02	Rieti	Accumoli
				Amatrice
				Anguillara Sabazia
				Antrodoco
				Ascrea
				Belmonte in Sabina
				Borbona
				Borgo Velino
				Borgorose
				Bracciano
				Calcata
				Campagnano di Roma
				Canale Monterano
				Cantalice
				Cantalupo in Sabina
				Capena
				Carbognano
				Casaprota
				Casperia
				Castel di Tora
				Castel Sant'Angelo
				Castel Sant'Elia
				Castelnuovo di Farfa
				Castelnuovo di Porto
				Cittaducale
				Cittareale
				Civita Castellana
				Civitella San Paolo
				Collalto Sabino
				Colle di Tora
				Collegiove
				Collevecchio
				Colli sul Velino
				Concerviano
				Configni
				Contigliano
				Corchiano
				Cottanello
				Fabrica di Roma
				Faleria
				Fara in Sabina
				Fiamignano
				Fiano Romano
				Filacciano
				Forano
				Formello
				Frasso Sabino
				Gallese
				Greccio
				Labro
				Leonessa
				Longone Sabino
				Magliano Romano
				Magliano Sabina
				Manziana
				Marcatelli
				Mazzano Romano
				Micigliano
				Mompeo
				Montasola
				Monte San Giovanni in Sabina
				Montebuono
				Monteflavio
				Monteleone Sabino
				Montelibretti
				Montenero Sabino
				Monterosi
				Monterotondo
				Montopoli di Sabina
				Montorio Romano
				Moricone
				Morlupo
				Morro Reatino
				Nazzano
				Nepi
				Nerola



Codice della circoscrizione elettorale	Denominazione della circoscrizione elettorale	Denominazione del collegio uninominale	Denominazione del comune o dell'area sub-comunale con la maggiore ampiezza demografica inclusi nel collegio	Denominazione del comune o dell'area sub-comunale inclusi nel collegio
				Nespolo
				Orvinio
				Paganico Sabino
				Palombara Sabina
				Pescorocchiano
				Petrella Salto
				Poggio Bustone
				Poggio Catino
				Poggio Mirteto
				Poggio Moiano
				Poggio Nativo
				Poggio San Lorenzo
				Ponzano Romano
				Posta
				Pozzaglia Sabina
				Riano
				Rieti
				Rignano Flaminio
				Rivodutri
				Rocca Sinibalda
				Roccantica
				Sacrofano
				Salisano
				Sant'Angelo Romano
				Sant'Oreste
				Scandriglia
				Selci
				Stimigliano
				Tarano
				Toffia
				Torri in Sabina
				Torricella in Sabina
				Torrita Tiberina
				Trevignano Romano
				Turania
				Vacone
				Vallerano
				Varco Sabino
				Vignanello
Lazio 2 - U03		Latina		Aprilia
				Bassiano
				Cisterna di Latina
				Cori
				Latina
				Maenza
				Norma
				Pontinia
				Priverno
				Prossedi
				Rocca Massima
				Roccaporga
				Roccasecca dei Volsci
				Sabaudia
				Sermoneta
				Sezze
				Sonnino
Lazio 2 - U04		Frosinone		Acuto
				Alatri
				Alvito
				Amaseno
				Anagni
				Arnara
				Arpino
				Atina
				Boville Ernica
				Broccostella
				Campoli Appennino
				Casalattico
				Casalvieri
				Castelliri
				Castro dei Volsci
				Ceccano
				Ceprano
				Colleparado



Codice della circoscrizione elettorale	Denominazione della circoscrizione elettorale	Denominazione del collegio uninominale	Denominazione del comune o dell'area sub-comunale con la maggiore ampiezza demografica inclusi nel collegio	Denominazione del comune o dell'area sub-comunale inclusi nel collegio
				Falvaterra
				Ferentino
				Filettino
				Fiuggi
				Fontana Liri
				Fontechiari
				Frosinone
				Fumone
				Gallinaro
				Giuliano di Roma
				Guarcino
				Isola del Liri
				Monte San Giovanni Campano
				Morolo
				Paliano
				Pastena
				Patrica
				Pescosolido
				Picinisco
				Piglio
				Pofi
				Posta Fibreno
				Ripi
				San Biagio Saracinisco
				San Donato Val di Comino
				Santopadre
				Serrone
				Settefrati
				Sgurgola
				Sora
				Strangolagalli
				Supino
				Torre Cajetani
				Torrice
				Trevi nel Lazio
				Trivigliano
				Vallecorsa
				Veroli
				Vicalvi
				Vico nel Lazio
				Villa Latina
				Villa Santo Stefano

Lazio 2 - U05	Terracina
	Acquafondata
	Aquino
	Arce
	Ausonia
	Belmonte Castello
	Campodimele
	Cassino
	Castelforte
	Castelnuovo Parano
	Castrocielo
	Cervaro
	Colfelice
	Colle San Magno
	Coreno Ausonio
	Esperia
	Fondi
	Formia
	Gaeta
	Itri
	Lenola
	Minturno
	Monte San Biagio
	Pico
	Piedimonte San Germano
	Pignataro Interamna
	Pontecorvo
	Ponza
	Rocca d'Arce
	Roccasecca
	San Felice Circeo
	San Giorgio a Liri
	San Giovanni Incarico
	San Vittore del Lazio
	Sant'Ambrogio sul Garigliano




Codice della circoscrizione elettorale	Denominazione della circoscrizione elettorale	Denominazione del collegio uninominale	Denominazione del comune o dell'area sub-comunale con la maggiore ampiezza demografica inclusi nel collegio	Denominazione del comune o dell'area sub-comunale inclusi nel collegio
				Sant'Andrea del Garigliano
				Sant'Apollinare
				Sant'Elia Fiumerapido
				Santi Cosma e Damiano
				Sperlonga
				Spigno Saturnia
				Terelle
				Terracina
				Vallemaio
				Vallerotonda
				Ventotene
				Villa Santa Lucia
				Viticuso

Regione: Abruzzo

Circoscrizione: Abruzzo

Codice della circoscrizione elettorale	Denominazione della circoscrizione elettorale	Denominazione del collegio uninominale	Denominazione del comune o dell'area sub-comunale con la maggiore ampiezza demografica inclusi nel collegio	Denominazione del comune o dell'area sub-comunale inclusi nel collegio
17	Abruzzo	Abruzzo - U01	Chieti	Altino
				Archi
				Ari
				Arielli
				Atessa
				Bomba
				Borrello
				Bucchianico
				Canosa Sannita
				Carpineto Sinello
				Carunchio
				Casacanditella
				Casalanguida
				Casalbordino
				Casalnuovara
				Casoli
				Castel Frentano
				Castelguidone
				Castiglione Messer Marino
				Celenza sul Trigno
				Chieti
				Civitaluparella
				Civitella Messer Raimondo
				Colledimacine
				Colledimezzo
				Crecchio
				Cupello
				Dogliola
				Fallo
				Fara Filiorum Petri
				Fara San Martino
				Filetto
				Fossacesia
				Fraine
				Francavilla al Mare
				Fresagrandinaria
				Frisa
				Furci
				Gamberale
				Gessopalena
				Gissi
				Giuliano Teatino
				Guardiagrele
				Guilmi
				Lama dei Peligni
				Lanciano
				Lentella
				Lettopalena
				Liscia
				Miglianico
				Montazzoli
				Montebello sul Sangro
				Monteferrante
				Montelapiano
				Montenerodomo







Codice della circoscrizione elettorale	Denominazione della circoscrizione elettorale	Denominazione del collegio uninominale	Denominazione del comune o dell'area sub-comunale con la maggiore ampiezza demografica inclusi nel collegio	Denominazione del comune o dell'area sub-comunale inclusi nel collegio
				Farindola
				Giulianova
				Lettomanoppello
				Loreto Aprutino
				Manoppello
				Martinsicuro
				Montebello di Bertona
				Montefino
				Montesilvano
				Morro d'Oro
				Mosciano Sant'Angelo
				Moscufo
				Nereto
				Nocchiano
				Notaresco
				Penne
				Pescara
				Pescosansonesco
				Pianella
				Picciano
				Pietranico
				Pineto
				Popoli
				Roccamorice
				Rosciano
				Roseto degli Abruzzi
				Salle
				San Valentino in Abruzzo Citeriore
				Sant'Eufemia a Maiella
				Sant'Omero
				Scafa
				Serramonacesca
				Silvi
				Spoltore
				Tocco da Casauria
				Torano Nuovo
				Torre de' Passeri
				Tortoreto
				Turrivalignani
				Vicoli
				Villa Celiera

Abruzzo - U03	L'Aquila
	Acciano
	Aielli
	Alfedena
	Ancarano
	Anversa degli Abruzzi
	Ateleta
	Avezzano
	Balsorano
	Barete
	Barisciano
	Barrea
	Basciano
	Bellante
	Bisegna
	Bugnara
	Cagnano Amiterno
	Calascio
	Campoli
	Campo di Giove
	Campotosto
	Canistro
	Cansano
	Canzano
	Capistrano
	Capistrello
	Capitignano
	Caporciano
	Cappadocia
	Carapelle Calvisio
	Carsoli
	Castel Castagna
	Castel del Monte
	Castel di Ieri
	Castel di Sangro



Codice della circoscrizione elettorale	Denominazione della circoscrizione elettorale	Denominazione del collegio uninominale	Denominazione del comune o dell'area sub-comunale con la maggiore ampiezza demografica inclusi nel collegio	Denominazione del comune o dell'area sub-comunale inclusi nel collegio
				Castellafiume
				Castellalto
				Castelli
				Castelvecchio Calvisio
				Castelvecchio Subequo
				Celano
				Cellino Attanasio
				Cerchio
				Cermignano
				Civita d'Antino
				Civitella Alfedena
				Civitella del Tronto
				Civitella Roveto
				Cocullo
				Collaromele
				Colledara
				Collelongo
				Collepietro
				Corfinio
				Cortino
				Crognaleto
				Fagnano Alto
				Fano Adriano
				Fontecchio
				Fossa
				Gagliano Aterno
				Gioia dei Marsi
				Goriano Sicoli
				Introdacqua
				Isola del Gran Sasso d'Italia
				L'Aquila
				Lecce nei Marsi
				Luco dei Marsi
				Lucoli
				Magliano de' Marsi
				Massa d'Albe
				Molina Aterno
				Monte reale
				Montorio al Vomano
				Morino
				Navelli
				Ocre
				Ofena
				Opi
				Oricola
				Ortona dei Marsi
				Ortucchio
				Ovindoli
				Pacentro
				Penna Sant'Andrea
				Pereto
				Pescasseroli
				Pescina
				Pescocostanzo
				Pettorano sul Gizio
				Pietracamela
				Pizzoli
				Poggio Picenze
				Prata d'Ansidonia
				Pratola Peligna
				Prezza
				Raiano
				Rivisondoli
				Rocca di Botte
				Rocca di Cambio
				Rocca di Mezzo
				Rocca Pia
				Rocca Santa Maria
				Roccacasale
				Roccaraso
				San Benedetto dei Marsi
				San Benedetto in Perillis
				San Demetrio ne' Vestini
				San Pio delle Camere
				San Vincenzo Valle Roveto
				Sante Marie
				Sant'Egidio alla Vibrata
				Sant'Eusanio Forconese



Codice della circoscrizione elettorale	Denominazione della circoscrizione elettorale	Denominazione del collegio uninominale	Denominazione del comune o dell'area sub-comunale con la maggiore ampiezza demografica inclusi nel collegio	Denominazione del comune o dell'area sub-comunale inclusi nel collegio
				Santo Stefano di Sessanio
				Scanno
				Scontrone
				Scoppito
				Scurcola Marsicana
				Secinaro
				Sulmona
				Tagliacozzo
				Teramo
				Tione degli Abruzzi
				Tornimparte
				Torricella Sicura
				Tossicia
				Trasacco
				Valle Castellana
				Villa Santa Lucia degli Abruzzi
				Villa Sant'Angelo
				Villalago
				Villavallelonga
				Villetta Barrea
				Vittorito

**Regione: Molise****Circoscrizione: Molise**

Codice della circoscrizione elettorale	Denominazione della circoscrizione elettorale	Denominazione del collegio uninominale	Denominazione del comune o dell'area sub-comunale con la maggiore ampiezza demografica inclusi nel collegio	Denominazione del comune o dell'area sub-comunale inclusi nel collegio
18	Molise	Molise - U01	Campobasso	Acquaviva Collecroce
				Acquaviva d'Isernia
				Agnone
				Bagnoli del Trigno
				Baranello
				Belmonte del Sannio
				Bojano
				Bonefro
				Busso
				Campobasso
				Campochiaro
				Campodipietra
				Campolieto
				Campomarino
				Cantalupo nel Sannio
				Capracotta
				Carovilli
				Carpinone
				Casacalenda
				Casalciprano
				Castel del Giudice
				Castel San Vincenzo
				Castelbottaccio
				Castellino del Biferno
				Castelmauro
				Castelpetroso
				Castelpizzuto
				Castelverrino
				Castropignano
				Cercemaggiore
				Cercepiccola
				Cerro al Volturno
				Chiauci
				Civitaampomariano
				Civitanova del Sannio
				Colle d'Anchise
				Colletorto
				Colli a Volturno
				Conca Casale
				Duronia
				Ferrazzano
				Filignano
				Forlì del Sannio
				Fornelli
				Fossalto
				Frosolone
				Gambatesa



Codice della circoscrizione elettorale	Denominazione della circoscrizione elettorale	Denominazione del collegio uninominale	Denominazione del comune o dell'area sub-comunale con la maggiore ampiezza demografica inclusi nel collegio	Denominazione del comune o dell'area sub-comunale inclusi nel collegio
				Gildone
				Guardiafiera
				Guardiaregia
				Guglionesi
				Isernia
				Jelsi
				Larino
				Limosano
				Longano
				Lucito
				Lupara
				Macchia d'Isernia
				Macchia Valfortore
				Macchiagodena
				Mafalda
				Matrice
				Mirabello Sannitico
				Miranda
				Molise
				Monacilioni
				Montagano
				Montaquila
				Montecilfone
				Montefalcone nel Sannio
				Montelongo
				Montemitro
				Montenero di Bisaccia
				Montenero Val Cocchiara
				Monteroduni
				Montorio nei Frentani
				Morrone del Sannio
				Oratino
				Palata
				Pesche
				Pescolanciano
				Pescopennataro
				Petacciato
				Petrella Tifernina
				Pettoranello del Molise
				Pietrabbondante
				Pietracatella
				Pietracupa
				Pizzone
				Poggio Sannita
				Portocannone
				Pozzilli
				Provvidenti
				Riccia
				Rionero Sannitico
				Ripabottoni
				Ripalimosani
				Roccamandolfi
				Roccasicura
				Roccapivara
				Rocchetta a Volturno
				Rotello
				Salcito
				San Biase
				San Felice del Molise
				San Giacomo degli Schiavoni
				San Giovanni in Galdo
				San Giuliano del Sannio
				San Giuliano di Puglia
				San Martino in Pensilis
				San Massimo
				San Pietro Avellana
				San Polo Matese
				Santa Croce di Magliano
				Santa Maria del Molise
				Sant'Agapito
				Sant'Angelo del Pesco
				Sant'Angelo Limosano
				Sant'Elena Sannita
				Sant'Elia a Pianisi
				Scapoli
				Sepino
				Sessano del Molise
				Sesto Campano



Codice della circoscrizione elettorale	Denominazione della circoscrizione elettorale	Denominazione del collegio uninominale	Denominazione del comune o dell'area sub-comunale con la maggiore ampiezza demografica inclusi nel collegio	Denominazione del comune o dell'area sub-comunale inclusi nel collegio
				Spinete
				Tavenna
				Termoli
				Torella del Sannio
				Toro
				Trivento
				Tufara
				Ururi
				Vastogirardi
				Venafro
				Vinchiaturò

Regione: Campania

Circoscrizione: Campania 1


Codice della circoscrizione elettorale	Denominazione della circoscrizione elettorale	Denominazione del collegio uninominale	Denominazione del comune o dell'area sub-comunale con la maggiore ampiezza demografica inclusi nel collegio	Denominazione del comune o dell'area sub-comunale inclusi nel collegio
19	Campania 1	Campania 1 - U01	Giugliano in Campania	Bacoli
				Barano d'Ischia
				Calvizzano
				Casamicciola Terme
				Forio
				Giugliano in Campania
				Ischia
				Lacco Ameno
				Marano di Napoli
				Monte di Procida
				Pozzuoli
				Procida
				Qualiano
				Quarto
				Serrara Fontana
				Villaricca

Campania 1 - U02 Napoli: Quartiere 19 - Fuorigrotta

Napoli: Quartiere 1 - San Ferdinando
Napoli: Quartiere 2 - Chiaia
Napoli: Quartiere 3 - San Giuseppe
Napoli: Quartiere 4 - Montecalvario
Napoli: Quartiere 5 - Avvocata
Napoli: Quartiere 6 - Stella
Napoli: Quartiere 9 - San Lorenzo
Napoli: Quartiere 10 - Mercato
Napoli: Quartiere 11 - Pendino
Napoli: Quartiere 12 - Porto
Napoli: Quartiere 15 - Posillipo
Napoli: Quartiere 18 - Bagnoli
Napoli: Quartiere 19 - Fuorigrotta
Napoli: Quartiere 20 - Soccavo
Napoli: Quartiere 21 - Pianura
Napoli: Quartiere 22 - Chiaiano

Campania 1 - U03 Napoli: Quartiere 7 - San Carlo all'Arena

Napoli: Quartiere 7 - San Carlo all'Arena
Napoli: Quartiere 8 - Vicaria
Napoli: Quartiere 13 - Vomero
Napoli: Quartiere 14 - Arenella
Napoli: Quartiere 16 - Poggioreale
Napoli: Quartiere 17 - Zona Industriale
Napoli: Quartiere 23 - Piscinola
Napoli: Quartiere 24 - Miano
Napoli: Quartiere 25 - Secondigliano
Napoli: Quartiere 26 - Scampia



Codice della circoscrizione elettorale	Denominazione della circoscrizione elettorale	Denominazione del collegio uninominale	Denominazione del comune o dell'area sub-comunale con la maggiore ampiezza demografica inclusi nel collegio	Denominazione del comune o dell'area sub-comunale inclusi nel collegio
				Napoli: Quartiere 27 - San Pietro a Patierno Napoli: Quartiere 28 - Ponticelli Napoli: Quartiere 29 - Barra Napoli: Quartiere 30 - San Giovanni a Teduccio
	<b>Campania 1 - U04</b>	<b>Casoria</b>		Afragola Arzano Caivano Cardito Casandrino Casavatore Casoria Crispano Frattamaggiore Frattaminore Grumo Nevano Melito di Napoli Mugnano di Napoli Sant'Antimo
	<b>Campania 1 - U05</b>	<b>Acerra</b>		Acerra Casalnuovo di Napoli Castello di Cisterna Cercola Ercolano Massa di Somma Pollena Trocchia Pomigliano d'Arco Portici San Giorgio a Cremano San Sebastiano al Vesuvio Sant'Anastasia Volla
	<b>Campania 1 - U06</b>	<b>Somma Vesuviana</b>		Boscoreale Brusciano Camposano Carbonara di Nola Casamarciano Cicciano Cimitile Comiziano Liveri Mariglianella Marigliano Nola Ottaviano Palma Campania Poggioreale Pompei Roccarainola San Gennaro Vesuviano San Giuseppe Vesuviano San Paolo Bel Sito San Vitaliano Saviano Scisciano Somma Vesuviana Striano Terzigno Tuffino Visciano
	<b>Campania 1 - U07</b>	<b>Torre del Greco</b>		Agerola Anacapri Boscotrecase Capri Casola di Napoli Castellammare di Stabia Gragnano Lettere Massa Lubrense



Codice della circoscrizione elettorale	Denominazione della circoscrizione elettorale	Denominazione del collegio uninominale	Denominazione del comune o dell'area sub-comunale con la maggiore ampiezza demografica inclusi nel collegio	Denominazione del comune o dell'area sub-comunale inclusi nel collegio
				Meta
				Piano di Sorrento
				Pimonte
				Santa Maria la Carità
				Sant'Agnello
				Sant'Antonio Abate
				Sorrento
				Torre Annunziata
				Torre del Greco
				Trecase
				Vico Equense

Regione: Campania

Circoscrizione: Campania 2

Codice della circoscrizione elettorale	Denominazione della circoscrizione elettorale	Denominazione del collegio uninominale	Denominazione del comune o dell'area sub-comunale con la maggiore ampiezza demografica inclusi nel collegio	Denominazione del comune o dell'area sub-comunale inclusi nel collegio
20	Campania 2	Campania 2 - U01	Aversa	Aversa
				Caianello
				Calvi Risorta
				Camigliano
				Cancello ed Arnone
				Carinaro
				Carinola
				Casal di Principe
				Casaluce
				Casapesenna
				Castel Volturno
				Cellole
				Cesa
				Conca della Campania
				Falciano del Massico
				Francolise
				Frignano
				Galluccio
				Giano Vetusto
				Grazzanise
				Gricignano di Aversa
				Lusciano
				Marzano Appio
				Mignano Monte Lungo
				Mondragone
				Orta di Atella
				Parete
				Pastorano
				Pietramelara
				Pietravairano
				Pignataro Maggiore
				Presenzano
				Riardo
				Rocca d'Evandro
				Roccamonfina
				Roccaromana
				Rocchetta e Croce
				San Cipriano d'Aversa
				San Marcellino
				San Pietro Infine
				Santa Maria la Fossa
				Sant'Arpino
				Sessa Aurunca
				Sparanise
				Succivo
				Teano
				Teverola
				Tora e Picilli
				Trentola Ducenta
				Vairano Patenora
				Villa di Briano
				Villa Literno
		Campania 2 - U02	Caserta	Arienzo
				Bellona
				Capodrise





Codice della circoscrizione elettorale	Denominazione della circoscrizione elettorale	Denominazione del collegio uninominale	Denominazione del comune o dell'area sub-comunale con la maggiore ampiezza demografica inclusi nel collegio	Denominazione del comune o dell'area sub-comunale inclusi nel collegio
				Capua
				Casagiove
				Casapulla
				Caserta
				Castel Morrone
				Cervino
				Curti
				Macerata Campania
				Maddaloni
				Marcianise
				Portico di Caserta
				Recale
				San Felice a Cancellò
				San Marco Evangelista
				San Nicola la Strada
				San Prisco
				San Tammaro
				Santa Maria a Vico
				Santa Maria Capua Vetere
				Valle di Maddaloni
				Vitulazio

Campania 2 - U03	Benevento
	Ailano
	Airola
	Alife
	Alvignano
	Amorosi
	Apice
	Apollosa
	Arpaia
	Arpaise
	Baia e Latina
	Baselice
	Benevento
	Bonea
	Bucciano
	Buonalbergo
	Caiazzo
	Calvi
	Campolattaro
	Campoli del Monte Taburno
	Capriati a Volturno
	Casalduni
	Castel Campagnano
	Castel di Sasso
	Castelfranco in Miscano
	Castello del Matese
	Castelpagano
	Castelpoto
	Castelvenere
	Castelvetere in Val Fortore
	Cautano
	Ceppaloni
	Cerreto Sannita
	Ciorlano
	Circello
	Colle Sannita
	Cusano Mutri
	Dragoni
	Dugenta
	Durazzano
	Faicchio
	Foglianise
	Foiano di Val Fortore
	Fontegreca
	Forchia
	Formicola
	Fragneto l'Abate
	Fragneto Monforte
	Frasso Telesino
	Gallo Matese
	Ginestra degli Schiavoni
	Gioia Sannitica
	Guardia Sanframondi
	Letino
	Liberi
	Limatola



Codice della circoscrizione elettorale	Denominazione della circoscrizione elettorale	Denominazione del collegio uninominale	Denominazione del comune o dell'area sub-comunale con la maggiore ampiezza demografica inclusi nel collegio	Denominazione del comune o dell'area sub-comunale inclusi nel collegio
				Melizzano
				Moiano
				Molinara
				Montefalcone di Val Fortore
				Montesarchio
				Morcone
				Paduli
				Pago Veiano
				Pannarano
				Paolisi
				Paupisi
				Pesco Sannita
				Piana di Monte Verna
				Piedimonte Matese
				Pietraroja
				Pietrelcina
				Ponte
				Pontelandolfo
				Pontelatone
				Prata Sannita
				Pratella
				Puglianello
				Raviscanina
				Reino
				Ruviano
				San Bartolomeo in Galdo
				San Giorgio del Sannio
				San Giorgio La Molara
				San Gregorio Matese
				San Leucio del Sannio
				San Lorenzo
				San Lorenzo Maggiore
				San Lupo
				San Marco dei Cavoti
				San Martino Sannita
				San Nazzaro
				San Nicola Manfredi
				San Potito Sannitico
				San Salvatore Telesino
				Santa Croce del Sannio
				Sant'Agata de' Goti
				Sant'Angelo a Cupolo
				Sant'Angelo d'Alife
				Sant'Arcangelo Trimonte
				Sassinoro
				Solopaca
				Telese Terme
				Tocco Caudio
				Torrecuso
				Valle Agricola
				Vitulano

Campania 2 - U04	Avellino
	Aiello del Sabato
	Altavilla Irpina
	Andretta
	Aquilonia
	Ariano Irpino
	Atripalda
	Avella
	Avellino
	Bagnoli Irpino
	Baiano
	Bisaccia
	Bonito
	Cairano
	Calabritto
	Calitri
	Candida
	Caposele
	Capriglia Irpina
	Carife
	Casalbore
	Cassano Irpino
	Castel Baronia
	Castelfranci
	Castelvetero sul Calore
	Cervinara



Codice della circoscrizione elettorale	Denominazione della circoscrizione elettorale	Denominazione del collegio uninominale	Denominazione del comune o dell'area sub-comunale con la maggiore ampiezza demografica inclusi nel collegio	Denominazione del comune o dell'area sub-comunale inclusi nel collegio
				Cesinali
				Chianche
				Chiusano di San Domenico
				Contrada
				Conza della Campania
				Domicella
				Flumeri
				Fontanarosa
				Forino
				Frigento
				Gesualdo
				Greci
				Grottaminarda
				Grottolella
				Guardia Lombardi
				Lacedonia
				Lapio
				Lauro
				Lioni
				Luogosano
				Manocalzati
				Marzano di Nola
				Melito Irpino
				Mercogliano
				Mirabella Eclano
				Montaguto
				Montecalvo Irpino
				Montefalcione
				Monteforte Irpino
				Montefredane
				Montefusco
				Montella
				Montemarano
				Montemiletto
				Monteverde
				Montoro
				Morra De Sanctis
				Moschiano
				Mugnano del Cardinale
				Nusco
				Ospedaletto d'Alpinolo
				Pago del Vallo di Lauro
				Parolise
				Paternopoli
				Petruo Irpino
				Pietradefusi
				Pietrastornina
				Prata di Principato Ultra
				Pratola Serra
				Quadrelle
				Quindici
				Rocca San Felice
				Roccabascerana
				Rotondi
				Salza Irpina
				San Mango sul Calore
				San Martino Valle Caudina
				San Michele di Serino
				San Nicola Baronia
				San Potito Ultra
				San Sossio Baronia
				Santa Lucia di Serino
				Santa Paolina
				Sant'Andrea di Conza
				Sant'Angelo a Scala
				Sant'Angelo all'Esca
				Sant'Angelo dei Lombardi
				Santo Stefano del Sole
				Savignano Irpino
				Scampitella
				Senerchia
				Serino
				Sirignano
				Solofra
				Sorbo Serpico
				Sperone
				Sturmo
				Summonte



Codice della circoscrizione elettorale	Denominazione della circoscrizione elettorale	Denominazione del collegio uninominale	Denominazione del comune o dell'area sub-comunale con la maggiore ampiezza demografica inclusi nel collegio	Denominazione del comune o dell'area sub-comunale inclusi nel collegio
				Taurano
				Taurasi
				Teora
				Torella dei Lombardi
				Torre Le Nocelle
				Torrioni
				Trevico
				Tufo
				Vallata
				Vallesaccarda
				Venticano
				Villamaina
				Villanova del Battista
				Volturara Irpina
				Zungoli
		<b>Campania 2 - U05</b>	<b>Scafati</b>	Amalfi
				Angri
				Atrani
				Castel San Giorgio
				Cetara
				Conca dei Marini
				Corbara
				Furore
				Maiori
				Minori
				Nocera Inferiore
				Nocera Superiore
				Pagani
				Positano
				Praiano
				Ravello
				Roccapiemonte
				San Marzano sul Sarno
				San Valentino Torio
				Sant'Egidio del Monte Albino
				Sarno
				Scafati
				Scala
				Siano
				Tramonti
				Vietri sul Mare
		<b>Campania 2 - U06</b>	<b>Salerno</b>	Acerno
				Baronissi
				Battipaglia
				Bellizzi
				Bracigliano
				Calvanico
				Castiglione del Genovesi
				Cava de' Tirreni
				Fisciano
				Giffoni Sei Casali
				Giffoni Valle Piana
				Mercato San Severino
				Montecorvino Pugliano
				Montecorvino Rovella
				Olevano sul Tusciano
				Pellezzano
				Pontecagnano Faiano
				Salerno
				San Cipriano Picentino
				San Mango Piemonte
		<b>Campania 2 - U07</b>	<b>Eboli</b>	Agropoli
				Albanella
				Alfano
				Altavilla Silentina
				Aquara
				Ascea
				Atena Lucana
				Auletta
				Bellosguardo
				Buccino
				Buonabitacolo



Codice della circoscrizione elettorale	Denominazione della circoscrizione elettorale	Denominazione del collegio uninominale	Denominazione del comune o dell'area sub-comunale con la maggiore ampiezza demografica inclusi nel collegio	Denominazione del comune o dell'area sub-comunale inclusi nel collegio
				Caggiano
				Camerota
				Campagna
				Campora
				Cannalonga
				Capaccio Paestum
				Casal Velino
				Casalbuono
				Casaletto Spartano
				Caselle in Pittari
				Castel San Lorenzo
				Castelcivita
				Castellabate
				Castelnuovo Cilento
				Castelnuovo di Conza
				Celle di Bulgheria
				Centola
				Ceraso
				Cicerale
				Colliano
				Controne
				Contursi Terme
				Corleto Monforte
				Cuccaro Vetere
				Eboli
				Felitto
				Futani
				Gioi
				Giungano
				Ispani
				Laureana Cilento
				Laurino
				Laurito
				Laviano
				Lustra
				Magliano Vetere
				Moio della Civitella
				Montano Antilia
				Monte San Giacomo
				Montecorice
				Monteforte Cilento
				Montesano sulla Marcellana
				Morigerati
				Novi Velia
				Ogliastro Cilento
				Oliveto Citra
				Omignano
				Orria
				Ottati
				Padula
				Palomonte
				Perdifumo
				Perito
				Pertosa
				Petina
				Piaggine
				Pisciotta
				Polla
				Pollica
				Postiglione
				Prignano Cilento
				Ricigliano
				Roccadaspide
				Roccagloriosa
				Rofrano
				Romagnano al Monte
				Roscigno
				Rutino
				Sacco
				Sala Consilina
				Salento
				Salvitelle
				San Giovanni a Piro
				San Gregorio Magno
				San Mauro Cilento
				San Mauro la Bruca
				San Pietro al Tanagro
				San Rufo




Codice della circoscrizione elettorale	Denominazione della circoscrizione elettorale	Denominazione del collegio uninominale	Denominazione del comune o dell'area sub-comunale con la maggiore ampiezza demografica inclusi nel collegio	Denominazione del comune o dell'area sub-comunale inclusi nel collegio
				Santa Marina
				Sant'Angelo a Fasanella
				Sant'Arsenio
				Santomenna
				Sanza
				Sapri
				Sassano
				Serramezzana
				Serre
				Sessa Cilento
				Sicignano degli Alburni
				Stella Cilento
				Stio
				Teggiano
				Torchiaro
				Torraca
				Torre Orsaia
				Tortorella
				Trentinara
				Valle dell'Angelo
				Vallo della Lucania
				Valva
				Vibonati

Regione: Puglia

Circoscrizione: Puglia

Codice della circoscrizione elettorale	Denominazione della circoscrizione elettorale	Denominazione del collegio uninominale	Denominazione del comune o dell'area sub-comunale con la maggiore ampiezza demografica inclusi nel collegio	Denominazione del comune o dell'area sub-comunale inclusi nel collegio
21	Puglia	Puglia - U01	Foggia	Accadia
				Alberona
				Anzano di Puglia
				Ascoli Satriano
				Biccari
				Bovino
				Candela
				Carapelle
				Carlantino
				Casalnuovo Monterotaro
				Casalvecchio di Puglia
				Castelluccio dei Sauri
				Castelluccio Valmaggiore
				Castelnuovo della Daunia
				Celenza Valfortore
				Celle di San Vito
				Chieuti
				Deliceto
				Faeto
				Foggia
				Lucera
				Monteleone di Puglia
				Motta Montecorvino
				Ordona
				Orsara di Puglia
				Orta Nova
				Panni
				Pietramontecorvino
				Rocchetta Sant'Antonio
				Roseto Valfortore
				San Marco la Catola
				San Paolo di Civitate
				San Severo
				Sant'Agata di Puglia
				Serracapriola
				Torremaggiore
				Troia
				Volturara Appula
				Volturino
		Puglia - U02	Cerignola	Apricena
				Cagnano Varano
				Canosa di Puglia
				Carpino



Codice della circoscrizione elettorale	Denominazione della circoscrizione elettorale	Denominazione del collegio uninominale	Denominazione del comune o dell'area sub-comunale con la maggiore ampiezza demografica inclusi nel collegio	Denominazione del comune o dell'area sub-comunale inclusi nel collegio
				Cerignola
				Ischitella
				Isole Tremiti
				Lesina
				Manfredonia
				Mattinata
				Monte Sant'Angelo
				Peschici
				Poggio Imperiale
				Rignano Garganico
				Rodi Garganico
				San Ferdinando di Puglia
				San Giovanni Rotondo
				San Marco in Lamis
				San Nicandro Garganico
				Stornara
				Stornarella
				Trinitapoli
				Vico del Gargano
				Vieste
				Zapponeta
	<b>Puglia - U03</b>	<b>Andria</b>		Andria
				Barletta
				Bisceglie
				Margherita di Savoia
				Minervino Murge
				Spinazzola
				Trani
	<b>Puglia - U04</b>	<b>Molfetta</b>		Adefia
				Binetto
				Bitetto
				Bitonto
				Casamassima
				Conversano
				Corato
				Giovinazzo
				Molfetta
				Monopoli
				Palo del Colle
				Polignano a Mare
				Rutigliano
				Ruvo di Puglia
				Sannicandro di Bari
				Terlizzi
				Turi
	<b>Puglia - U05</b>	<b>Bari</b>		Bari
				Bitritto
				Capurso
				Cellamare
				Modugno
				Mola di Bari
				Noicattaro
				Triggiano
				Valenzano
	<b>Puglia - U06</b>	<b>Altamura</b>		Acquaviva delle Fonti
				Alberobello
				Altamura
				Cassano delle Murge
				Castellana Grotte
				Castellaneta
				Ginosa
				Gioia del Colle
				Gravina in Puglia
				Grumo Appula
				Laterza
				Locorotondo
				Martina Franca
				Mottola
				Noci
				Palagianello




Codice della circoscrizione elettorale	Denominazione della circoscrizione elettorale	Denominazione del collegio uninominale	Denominazione del comune o dell'area sub-comunale con la maggiore ampiezza demografica inclusi nel collegio	Denominazione del comune o dell'area sub-comunale inclusi nel collegio
				Palagiano
				Poggiorsini
				Putignano
				Sammichele di Bari
				Santeramo in Colle
				Toritto
		<b>Puglia - U07</b>	<b>Brindisi</b>	Brindisi
				Carovigno
				Ceglie Messapica
				Cellino San Marco
				Cisternino
				Erchie
				Fasano
				Francavilla Fontana
				Latiano
				Mesagne
				Oria
				Ostuni
				San Donaci
				San Michele Salentino
				San Pancrazio Salentino
				San Pietro Vernotico
				San Vito dei Normanni
				Torchiarolo
				Torre Santa Susanna
				Villa Castelli
		<b>Puglia - U08</b>	<b>Taranto</b>	Avetrana
				Carosino
				Crispiano
				Faggiano
				Fragagnano
				Grottaglie
				Leporano
				Lizzano
				Manduria
				Maruggio
				Massafra
				Monteiasi
				Montemesola
				Monteparano
				Pulsano
				Roccaforzata
				San Giorgio Ionico
				San Marzano di San Giuseppe
				Sava
				Statte
				Taranto
				Torricella
		<b>Puglia - U09</b>	<b>Lecce</b>	Arnesano
				Calimera
				Campi Salentina
				Caprarica di Lecce
				Carmiano
				Castri di Lecce
				Cavallino
				Copertino
				Galatone
				Guagnano
				Lecce
				Lequile
				Leverano
				Lizzanello
				Martignano
				Melendugno
				Monteroni di Lecce
				Nardò
				Novoli
				Porto Cesareo
				Salice Salentino
				San Cesario di Lecce
				San Donato di Lecce
				San Pietro in Lama





Codice della circoscrizione elettorale	Denominazione della circoscrizione elettorale	Denominazione del collegio uninominale	Denominazione del comune o dell'area sub-comunale con la maggiore ampiezza demografica inclusi nel collegio	Denominazione del comune o dell'area sub-comunale inclusi nel collegio
				Squinzano
				Sternatia
				Surbo
				Trepuzzi
				Veglie
				Vernole
	Puglia - U10	Galatina		Alessano
				Alezio
				Alliste
				Andrano
				Aradeo
				Bagnolo del Salento
				Botrugno
				Cannole
				Carpignano Salentino
				Casarano
				Castrignano de' Greci
				Castrignano del Capo
				Castro
				Collepasso
				Corigliano d'Otranto
				Corsano
				Cursi
				Cutrofiano
				Diso
				Gagliano del Capo
				Galatina
				Gallipoli
				Giuggianello
				Giurdignano
				Maglie
				Martano
				Matino
				Melissano
				Melpignano
				Miggiano
				Minervino di Lecce
				Montesano Salentino
				Morciano di Leuca
				Muro Leccese
				Neviano
				Nociglia
				Ortelle
				Otranto
				Palmariggi
				Parabita
				Patù
				Poggiardo
				Presicce-Acquarica
				Racale
				Ruffano
				Salve
				San Cassiano
				Sanarica
				Sannicola
				Santa Cesarea Terme
				Scorrano
				Secli
				Sogliano Cavour
				Soletto
				Specchia
				Spongano
				Supersano
				Surano
				Taurisano
				Taviano
				Tiggiano
				Tricase
				Tuglie
				Ugento
				Uggiano la Chiesa
				Zollino




Codice della circoscrizione elettorale	Denominazione della circoscrizione elettorale	Denominazione del collegio uninominale	Denominazione del comune o dell'area sub-comunale con la maggiore ampiezza demografica inclusi nel collegio	Denominazione del comune o dell'area sub-comunale inclusi nel collegio
--	---	--	---	--

Regione: Basilicata

Circoscrizione: Basilicata

Codice della circoscrizione elettorale	Denominazione della circoscrizione elettorale	Denominazione del collegio uninominale	Denominazione del comune o dell'area sub-comunale con la maggiore ampiezza demografica inclusi nel collegio	Denominazione del comune o dell'area sub-comunale inclusi nel collegio
22	Basilicata	Basilicata - U01	Potenza	

Abriola
Accettura
Acerenza
Albano di Lucania
Aliano
Anzi
Armento
Atella
Avigliano
Balvano
Banzi
Baragiano
Barile
Bella
Bernalda
Brienza
Brindisi Montagna
Calciano
Calvello
Calvera
Campomaggiore
Cancellara
Carbone
Castelgrande
Castelluccio Inferiore
Castelluccio Superiore
Castelmezzano
Castelsaraceno
Castronuovo di Sant'Andrea
Cersosimo
Chiaromonte
Cirigliano
Colobraro
Corleto Perticara
Craco
Episcopia
Fardella
Ferrandina
Filiano
Forenza
Franravilla in Sinni
Gallicchio
Garaguso
Genzano di Lucania
Ginestra
Gorgoglione
Grassano
Grottole
Grumento Nova
Guardia Perticara
Irsina
Lagonegro
Latronico
Laurenzana
Lauria
Lavello
Maratea
Marsico Nuovo
Marsicovetere
Maschito
Matera
Melfi
Miglionico
Missanello
Moliterno
Montalbano Jonico
Montemilone
Montemurro
Montescaglioso



Codice della circoscrizione elettorale	Denominazione della circoscrizione elettorale	Denominazione del collegio uninominale	Denominazione del comune o dell'area sub-comunale con la maggiore ampiezza demografica inclusi nel collegio	Denominazione del comune o dell'area sub-comunale inclusi nel collegio
				Muro Lucano
				Nemoli
				Noepoli
				Nova Siri
				Oliveto Lucano
				Oppido Lucano
				Palazzo San Gervasio
				Paterno
				Pescopagano
				Picerno
				Pietragalla
				Pietrapertosa
				Pignola
				Pisticci
				Policoro
				Pomarico
				Potenza
				Rapolla
				Rapone
				Rionero in Vulture
				Ripacandida
				Rivello
				Roccanova
				Rotonda
				Rotondella
				Ruoti
				Ruvo del Monte
				Salandra
				San Chirico Nuovo
				San Chirico Raparo
				San Costantino Albanese
				San Fele
				San Giorgio Lucano
				San Martino d'Agri
				San Mauro Forte
				San Paolo Albanese
				San Severino Lucano
				Sant'Angelo Le Fratte
				Sant'Arcangelo
				Sarconi
				Sasso di Castalda
				Satriano di Lucania
				Savoia di Lucania
				Scanzano Jonico
				Senise
				Spinoso
				Stigliano
				Teana
				Terranova di Pollino
				Tito
				Tolve
				Tramutola
				Trecchina
				Tricarico
				Trivigno
				Tursi
				Vaglio Basilicata
				Valsinni
				Venosa
				Vietri di Potenza
				Viggianello
				Viggiano

Regione: Calabria

Circoscrizione: Calabria

Codice della circoscrizione elettorale	Denominazione della circoscrizione elettorale	Denominazione del collegio uninominale	Denominazione del comune o dell'area sub-comunale con la maggiore ampiezza demografica inclusi nel collegio	Denominazione del comune o dell'area sub-comunale inclusi nel collegio
23	Calabria	Calabria - U01	Corigliano-Rossano	Acquaformosa
				Acri
				Albidona
				Alessandria del Carretto
				Altomonte
				Amendolara



Codice della circoscrizione elettorale	Denominazione della circoscrizione elettorale	Denominazione del collegio uninominale	Denominazione del comune o dell'area sub-comunale con la maggiore ampiezza demografica inclusi nel collegio	Denominazione del comune o dell'area sub-comunale inclusi nel collegio
				Belvedere di Spinello
				Bocchigliero
				Caccuri
				Calopezzati
				Caloveto
				Campana
				Canna
				Carfizzi
				Cariati
				Casabona
				Cassano all'Ionio
				Castelsilano
				Castroregio
				Castrovillari
				Celico
				Cerchiara di Calabria
				Cerenzia
				Cirò
				Cirò Marina
				Civita
				Corigliano-Rossano
				Cotronei
				Cropalati
				Crosia
				Crotone
				Crucoli
				Cutro
				Firmo
				Francavilla Marittima
				Frascineto
				Isola di Capo Rizzuto
				Longobucco
				Lungro
				Mandatoriccio
				Melissa
				Mesoraca
				Montegiordano
				Morano Calabro
				Nocera
				Oriolo
				Pallagorio
				Paludi
				Petilia Policastro
				Pietrapaola
				Plataci
				Rocca di Neto
				Rocca Imperiale
				Roccabernarda
				Roseto Capo Spulico
				San Basile
				San Cosmo Albanese
				San Demetrio Corone
				San Donato di Ninea
				San Giorgio Albanese
				San Giovanni in Fiore
				San Lorenzo Bellizzi
				San Lorenzo del Vallo
				San Mauro Marchesato
				San Nicola dell'Alto
				Santa Severina
				Saracena
				Savelli
				Scala Coeli
				Scandale
				Spezzano Albanese
				Strongoli
				Terranova da Sibari
				Terravecchia
				Trebisacce
				Umbriatico
				Vaccarizzo Albanese
				Verzino
				Villapiana
	Calabria - U02	Cosenza		Acquappesa
				Aiello Calabro
				Aieta



Codice della circoscrizione elettorale	Denominazione della circoscrizione elettorale	Denominazione del collegio uninominale	Denominazione del comune o dell'area sub-comunale con la maggiore ampiezza demografica inclusi nel collegio	Denominazione del comune o dell'area sub-comunale inclusi nel collegio
				Altilia
				Amantea
				Aprigliano
				Belmonte Calabro
				Belsito
				Belvedere Marittimo
				Bianchi
				Bisignano
				Bonifati
				Buonvicino
				Carolei
				Carpanzano
				Casali del Manco
				Castiglione Cosentino
				Castrolibero
				Cellara
				Cerisano
				Cervicati
				Cerzeto
				Cetraro
				Cleto
				Colosimi
				Cosenza
				Diamante
				Dipignano
				Domanico
				Fagnano Castello
				Falconara Albanese
				Figline Vegliaturo
				Fiumefreddo Bruzio
				Fuscaldo
				Grimaldi
				Grisolia
				Guardia Piemontese
				Lago
				Laino Borgo
				Laino Castello
				Lappano
				Lattarico
				Longobardi
				Luzzi
				Maierà
				Malito
				Malvito
				Mangone
				Marano Marchesato
				Marano Principato
				Marzi
				Mendicino
				Mongrassano
				Montalto Uffugo
				Mormanno
				Mottafellone
				Orsomarso
				Panettieri
				Paola
				Papasidero
				Parenti
				Paterno Calabro
				Pedivigliano
				Piane Crati
				Pietrafitta
				Praia a Mare
				Rende
				Roggiano Gravina
				Rogliano
				Rose
				Rota Greca
				Rovito
				San Benedetto Ullano
				San Fili
				San Lucido
				San Marco Argentano
				San Martino di Finita
				San Nicola Arcella
				San Pietro in Amantea
				San Pietro in Guarano
				San Sosti




Codice della circoscrizione elettorale	Denominazione della circoscrizione elettorale	Denominazione del collegio uninominale	Denominazione del comune o dell'area sub-comunale con la maggiore ampiezza demografica inclusi nel collegio	Denominazione del comune o dell'area sub-comunale inclusi nel collegio
				San Vincenzo La Costa
				Sangineto
				Santa Caterina Albanese
				Santa Domenica Talao
				Santa Maria del Cedro
				Santa Sofia d'Epiro
				Sant'Agata di Esaro
				Santo Stefano di Rogliano
				Scalea
				Scigliano
				Serra d'Aiello
				Spezzano della Sila
				Tarsia
				Torano Castello
				Tortora
				Verbicaro
				Zumpano

Calabria - U03	Catanzaro
	Albi
	Amaroni
	Amato
	Andali
	Argusto
	Badolato
	Belcastro
	Borgia
	Botricello
	Caraffa di Catanzaro
	Cardinale
	Carlopoli
	Catanzaro
	Cenadi
	Centrache
	Cerva
	Chiaravalle Centrale
	Cicala
	Conflenti
	Cortale
	Cropani
	Curinga
	Davoli
	Decollatura
	Falerna
	Feroleto Antico
	Fossato Serralta
	Gagliato
	Gasperina
	Gimigliano
	Girifalco
	Gizzeria
	Guardavalle
	Isca sullo Ionio
	Jacurso
	Lamezia Terme
	Magisano
	Maida
	Marcedusa
	Marcellinara
	Martirano
	Martirano Lombardo
	Miglierina
	Montauro
	Montepaone
	Motta Santa Lucia
	Nocera Terinese
	Olivadi
	Palermi
	Pentone
	Petrizzi
	Petronà
	Pianopoli
	Platania
	San Floro
	San Mango d'Aquino
	San Pietro a Maida
	San Pietro Apostolo
	San Sostene



Codice della circoscrizione elettorale	Denominazione della circoscrizione elettorale	Denominazione del collegio uninominale	Denominazione del comune o dell'area sub-comunale con la maggiore ampiezza demografica inclusi nel collegio	Denominazione del comune o dell'area sub-comunale inclusi nel collegio
				San Vito sullo Ionio
				Santa Caterina dello Ionio
				Sant'Andrea Apostolo dello Ionio
				Satriano
				Sellia
				Sellia Marina
				Serrastretta
				Sersale
				Settingiano
				Simeri Crichi
				Sorbo San Basile
				Soverato
				Soveria Mannelli
				Soveria Simeri
				Squillace
				Staletti
				Taverna
				Tiriolo
				Torre di Ruggiero
				Vallefiorita
				Zagarise
		<b>Calabria - U04</b>	<b>Vibo Valentia</b>	Acquaro
				Anoia
				Arena
				Bagnara Calabria
				Briatico
				Brognaturo
				Candidoni
				Capistrano
				Cessaniti
				Cinquefrondi
				Cittanova
				Dasà
				Dinami
				Drapia
				Fabrizia
				Feroleto della Chiesa
				Filadelfia
				Filandari
				Filogaso
				Francavilla Angitola
				Francica
				Galatro
				Gerocarne
				Giffone
				Gioia Tauro
				Ionadi
				Joppolo
				Laureana di Borrello
				Limbadi
				Maierato
				Maropati
				Melicuccio
				Mileto
				Molochio
				Mongiana
				Monterosso Calabro
				Nardodipace
				Nicotera
				Oppido Mamertina
				Palmi
				Parghelia
				Pizzo
				Pizzoni
				Polia
				Polistena
				Ricadi
				Rizziconi
				Rombiolo
				Rosarno
				San Calogero
				San Costantino Calabro
				San Ferdinando
				San Giorgio Morgeto
				San Gregorio d'Ippona



Codice della circoscrizione elettorale	Denominazione della circoscrizione elettorale	Denominazione del collegio uninominale	Denominazione del comune o dell'area sub-comunale con la maggiore ampiezza demografica inclusi nel collegio	Denominazione del comune o dell'area sub-comunale inclusi nel collegio
				San Nicola da Crissa
				San Pietro di Caridà
				Sant'Onofrio
				Seminara
				Serra San Bruno
				Serrata
				Simbario
				Sorianello
				Soriano Calabro
				Spadola
				Spilinga
				Stefanaconi
				Taurianova
				Terranova Sappo Minulio
				Tropea
				Vallelonga
				Varapodio
				Vazzano
				Vibo Valentia
				Zaccanopoli
				Zambrone
				Zungri
		<b>Calabria - U05</b>	<b>Reggio di Calabria</b>	
				Africo
				Agnana Calabria
				Antonimina
				Ardore
				Bagaladi
				Benestare
				Bianco
				Bivongi
				Bova
				Bova Marina
				Bovalino
				Brancaleone
				Bruzzano Zeffirio
				Calanna
				Camini
				Campo Calabro
				Canolo
				Caraffa del Bianco
				Cardeto
				Careri
				Casignana
				Caulonia
				Ciminà
				Condofuri
				Cosoleto
				Delianuova
				Ferruzzano
				Fiumara
				Gerace
				Gioiosa Ionica
				Grotteria
				Laganadi
				Locri
				Mammola
				Marina di Gioiosa Ionica
				Martone
				Melicuccà
				Melito di Porto Salvo
				Monasterace
				Montebello Jonico
				Motta San Giovanni
				Palizzi
				Pazzano
				Placania
				Plati
				Portigliola
				Reggio di Calabria
				Riace
				Roccaforte del Greco
				Roccella Ionica
				Roghudi
				Samo
				San Giovanni di Gerace
				San Lorenzo





Codice della circoscrizione elettorale	Denominazione della circoscrizione elettorale	Denominazione del collegio uninominale	Denominazione del comune o dell'area sub-comunale con la maggiore ampiezza demografica inclusi nel collegio	Denominazione del comune o dell'area sub-comunale inclusi nel collegio
				San Luca
				San Procopio
				San Roberto
				Santa Cristina d'Aspromonte
				Sant'Agata del Bianco
				Sant'Alessio in Aspromonte
				Sant'Eufemia d'Aspromonte
				Sant'Illario dello Ionio
				Santo Stefano in Aspromonte
				Scido
				Scilla
				Siderno
				Sinopoli
				Staiti
				Stignano
				Stilo
				Villa San Giovanni

Regione: Sicilia

Circoscrizione: Sicilia 1


Codice della circoscrizione elettorale	Denominazione della circoscrizione elettorale	Denominazione del collegio uninominale	Denominazione del comune o dell'area sub-comunale con la maggiore ampiezza demografica inclusi nel collegio	Denominazione del comune o dell'area sub-comunale inclusi nel collegio
24	Sicilia 1	Sicilia 1 - U01	Palermo: Quartiere 11 - Settecannoli	Palermo: Quartiere 1 - Tribunali-Castellammare
				Palermo: Quartiere 2 - Palazzo Reale - Monte Di Pietà'
				Palermo: Quartiere 3 - Oreto- Stazione
				Palermo: Quartiere 4 - S. Rosalia - Montegrappa
				Palermo: Quartiere 5 - Cuba-Calatafimi
				Palermo: Quartiere 6 - Zisa
				Palermo: Quartiere 7 - Noce
				Palermo: Quartiere 8 - Malaspina - Palagonia
				Palermo: Quartiere 9 - Libertà'
				Palermo: Quartiere 10 - Politeama
				Palermo: Quartiere 11 - Settecannoli
				Palermo: Quartiere 12 - Brancaccio-Ciaculli
				Palermo: Quartiere 13 - Villagrazia-Falsomiele
				Palermo: Quartiere 14 - Mezzomonreale - Villa Tasca
				Palermo: Quartiere 15 - Altarello
				Palermo: Quartiere 17 - Uditore-Passo Di Rigano
				Ustica
		Sicilia 1 - U02	Palermo: Quartiere 20 - Resuttana - S.Lorenzo	Altofonte
				Balestrate
				Belmonte Mezzagno
				Borgetto
				Camporeale
				Capaci
				Carini
				Cinisi
				Giardinello
				Isola delle Femmine
				Misilmeri
				Monreale
				Montelepre
				Palermo: Quartiere 16 - Boccadifalco
				Palermo: Quartiere 18 - Borgo Nuovo



Codice della circoscrizione elettorale	Denominazione della circoscrizione elettorale	Denominazione del collegio uninominale	Denominazione del comune o dell'area sub-comunale con la maggiore ampiezza demografica inclusi nel collegio	Denominazione del comune o dell'area sub-comunale inclusi nel collegio
				Palermo: Quartiere 19 - Cruillas - S. Giovanni Apostolo
				Palermo: Quartiere 20 - Resuttana - S. Lorenzo
				Palermo: Quartiere 21 - Tommaso Natale - Sferracavallo
				Palermo: Quartiere 22 - Partanna Mondello
				Palermo: Quartiere 23 - Pallavicino
				Palermo: Quartiere 24 - Montepellegrino
				Palermo: Quartiere 25 - Arenella - Vergine Maria
				Partinico
				Piana degli Albanesi
				San Cipirello
				San Giuseppe Jato
				Santa Cristina Gela
				Terrasini
				Torretta
				Trappeto
		<b>Sicilia 1 - U03</b>	<b>Bagheria</b>	Alia
				Alimena
				Aliminusa
				Altavilla Milicia
				Bagheria
				Baucina
				Bisacchino
				Blufi
				Bolognetta
				Bompietro
				Caccamo
				Caltavuturo
				Campofelice di Fitalia
				Campofelice di Roccella
				Campofiorito
				Castelbuono
				Casteldaccia
				Castellana Sicula
				Castronovo di Sicilia
				Cefalà Diana
				Cefalù
				Cerda
				Chiusa Sclafani
				Ciminna
				Collesano
				Contessa Entellina
				Corleone
				Ficarazzi
				Gangi
				Geraci Siculo
				Giuliana
				Godrano
				Gratteri
				Isnello
				Lascari
				Lercara Friddi
				Marineo
				Mezzojuso
				Montemaggiore Belsito
				Palazzo Adriano
				Petralia Soprana
				Petralia Sottana
				Polizzi Generosa
				Pollina
				Prizzi
				Roccamena
				Roccapalumba
				San Mauro Castelverde
				Santa Flavia
				Sciara
				Scillato
				Sclafani Bagni
				Termini Imerese
				Trabia



Codice della circoscrizione elettorale	Denominazione della circoscrizione elettorale	Denominazione del collegio uninominale	Denominazione del comune o dell'area sub-comunale con la maggiore ampiezza demografica inclusi nel collegio	Denominazione del comune o dell'area sub-comunale inclusi nel collegio
				Valledolmo
				Ventimiglia di Sicilia
				Vicari
				Villabate
				Villafrati
		<b>Sicilia 1 - U04</b>	<b>Gela</b>	Acquaviva Platani
				Bompensiere
				Butera
				Caltanissetta
				Cammarata
				Campofranco
				Canicatti
				Casteltermini
				Castrofilippo
				Delia
				Gela
				Grotte
				Marianopoli
				Mazzerino
				Milena
				Montedoro
				Mussomeli
				Racalmuto
				Resuttano
				Riesi
				San Cataldo
				San Giovanni Gemini
				Santa Caterina Villarmosa
				Serradifalco
				Sommatino
				Sutera
				Vallelunga Pratameno
				Villalba
		<b>Sicilia 1 - U05</b>	<b>Agrigento</b>	Agrigento
				Alessandria della Rocca
				Aragona
				Bivona
				Burgio
				Calamonaci
				Caltabellotta
				Camastra
				Campobello di Licata
				Cattolica Eraclea
				Cianciana
				Comitini
				Favara
				Joppolo Giancaxio
				Lampedusa e Linosa
				Licata
				Lucca Sicula
				Menfi
				Montallegro
				Montevago
				Naro
				Palma di Montechiaro
				Porto Empedocle
				Raffadali
				Ravanusa
				Realmonte
				Ribera
				Sambuca di Sicilia
				San Biagio Platani
				Santa Elisabetta
				Santa Margherita di Belice
				Sant'Angelo Muxaro
				Santo Stefano Quisquina
				Sciacca
				Siculiana
				Villafranca Sicula
		<b>Sicilia 1 - U06</b>	<b>Marsala</b>	Alcamo
				Buseto Palizzolo
				Calatafimi-Segesta



Codice della circoscrizione elettorale	Denominazione della circoscrizione elettorale	Denominazione del collegio uninominale	Denominazione del comune o dell'area sub-comunale con la maggiore ampiezza demografica inclusi nel collegio	Denominazione del comune o dell'area sub-comunale inclusi nel collegio
				Campobello di Mazara
				Castellammare del Golfo
				Castelvetrano
				Custonaci
				Erice
				Favignana
				Gibellina
				Marsala
				Mazara del Vallo
				Paceco
				Pantelleria
				Partanna
				Petrosino
				Poggioreale
				Salaparuta
				Salemi
				San Vito Lo Capo
				Santa Ninfa
				Trapani
				Valderice
				Vita

Regione: Sicilia

Circoscrizione: Sicilia 2


Codice della circoscrizione elettorale	Denominazione della circoscrizione elettorale	Denominazione del collegio uninominale	Denominazione del comune o dell'area sub-comunale con la maggiore ampiezza demografica inclusi nel collegio	Denominazione del comune o dell'area sub-comunale inclusi nel collegio
25	Sicilia 2	Sicilia 2 - U01	Ragusa	Acate
				Caltagirone
				Castel di Iudica
				Chiaromonte Gulfi
				Comiso
				Giarratana
				Grammichele
				Ispica
				Licodia Eubea
				Mazzarrone
				Militello in Val di Catania
				Mineo
				Mirabella Imbaccari
				Modica
				Monterosso Almo
				Niscemi
				Palagonia
				Pozzallo
				Raddusa
				Ragusa
				Ramacca
				San Cono
				San Michele di Ganzaria
				Santa Croce Camerina
				Scicli
				Scordia
				Vittoria
				Vizzini
		Sicilia 2 - U02	Catania	Camporotondo Etneo
				Catania
				Gravina di Catania
				Mascalucia
				Misterbianco
				Motta Sant'Anastasia
				San Pietro Clarenza
				Sant'Agata li Battiati
				Tremestieri Etneo
		Sicilia 2 - U03	Acireale	Acì Bonaccorsi
				Acì Castello
				Acì Catena
				Acì Sant'Antonio
				Acireale
				Adrano



Codice della circoscrizione elettorale	Denominazione della circoscrizione elettorale	Denominazione del collegio uninominale	Denominazione del comune o dell'area sub-comunale con la maggiore ampiezza demografica inclusi nel collegio	Denominazione del comune o dell'area sub-comunale inclusi nel collegio
				Belpasso
				Biancavilla
				Bronte
				Calatabiano
				Castiglione di Sicilia
				Fiumefreddo di Sicilia
				Giarre
				Linguaglossa
				Maletto
				Maniace
				Mascali
				Milo
				Nicolosi
				Paternò
				Pedara
				Piedimonte Etneo
				Ragalna
				Randazzo
				Riposto
				San Giovanni la Punta
				San Gregorio di Catania
				Santa Maria di Licodia
				Santa Venerina
				Sant'Alfio
				Trecastagni
				Valverde
				Viagrande
				Zafferana Etnea

Sicilia 2 - U04	Siracusa
	Augusta
	Avola
	Buccheri
	Buscemi
	Canicattini Bagni
	Carlentini
	Cassaro
	Ferla
	Floridia
	Francofonte
	Lentini
	Melilli
	Noto
	Pachino
	Palazzolo Acreide
	Portopalo di Capo Passero
	Priolo Gargallo
	Rosolini
	Siracusa
	Solarino
	Sortino

Sicilia 2 - U05	Barcellona Pozzo di Gotto
	Acquedolci
	Agira
	Aidone
	Alcara li Fusi
	Assoro
	Barcellona Pozzo di Gotto
	Barrafranca
	Basicò
	Brolo
	Calascibetta
	Capizzi
	Capo d'Orlando
	Capri Leone
	Caronia
	Castel di Lucio
	Castell'Umberto
	Castroreale
	Catenanuova
	Centuripe
	Cerami
	Cesarò
	Enna
	Falcone
	Ficarra
	Floresta



Codice della circoscrizione elettorale	Denominazione della circoscrizione elettorale	Denominazione del collegio uninominale	Denominazione del comune o dell'area sub-comunale con la maggiore ampiezza demografica inclusi nel collegio	Denominazione del comune o dell'area sub-comunale inclusi nel collegio
				Fondachelli-Fantina
				Francavilla di Sicilia
				Frazzanò
				Furnari
				Gagliano Castelferrato
				Galati Mamertino
				Gioiosa Marea
				Leonforte
				Librizzi
				Longi
				Malvagna
				Mazzarrà Sant'Andrea
				Militello Rosmarino
				Mirto
				Mistretta
				Moio Alcantara
				Montagnareale
				Montalbano Elicona
				Motta Camastra
				Motta d'Affermo
				Naso
				Nicosia
				Nissoria
				Novara di Sicilia
				Oliveri
				Patti
				Pettineo
				Piazza Armerina
				Pietraperzia
				Piraino
				Raccuja
				Regalbuto
				Reitano
				Roccella Valdemone
				Rodi Milici
				San Fratello
				San Marco d'Alunzio
				San Piero Patti
				San Salvatore di Fitalia
				San Teodoro
				Santa Domenica Vittoria
				Sant'Agata di Militello
				Sant'Angelo di Brolo
				Santo Stefano di Camastra
				Sinagra
				Sperlinga
				Terme Vigliatore
				Torrenova
				Tortorici
				Tripi
				Troina
				Tusa
				Ucria
				Valguarnera Caropepe
				Villarosa

Sicilia 2 - U06	Messina	
		Ali
		Ali Terme
		Antillo
		Casalvecchio Siculo
		Castelmola
		Condò
		Fiumedinisi
		Forza d'Agrò
		Furci Siculo
		Gaggi
		Gallodoro
		Giardini-Naxos
		Graniti
		Gualtieri Sicaminò
		Itala
		Leni
		Letojanni
		Limina
		Lipari
		Malfa
		Mandanici



Codice della circoscrizione elettorale	Denominazione della circoscrizione elettorale	Denominazione del collegio uninominale	Denominazione del comune o dell'area sub-comunale con la maggiore ampiezza demografica inclusi nel collegio	Denominazione del comune o dell'area sub-comunale inclusi nel collegio
				Merì
				Messina
				Milazzo
				Monforte San Giorgio
				Mongiuffi Melia
				Nizza di Sicilia
				Pace del Mela
				Pagliara
				Roccaffiorita
				Roccalumera
				Roccalvina
				Rometta
				San Filippo del Mela
				San Pier Niceto
				Santa Lucia del Mela
				Santa Marina Salina
				Santa Teresa di Riva
				Sant'Alessio Siculo
				Saponara
				Savoca
				Scaletta Zanclea
				Spadafora
				Taormina
				Torregrotta
				Valdina
				Venetico
				Villafranca Tirrena

Regione: Sardegna

Circoscrizione: Sardegna

Codice della circoscrizione elettorale	Denominazione della circoscrizione elettorale	Denominazione del collegio uninominale	Denominazione del comune o dell'area sub-comunale con la maggiore ampiezza demografica inclusi nel collegio	Denominazione del comune o dell'area sub-comunale inclusi nel collegio
26	Sardegna	Sardegna - U01	Cagliari	Assemini
				Cagliari
				Capoterra
				Decimomannu
				Elmas
				Maracalagonis
				Monserrato
				Pula
				Quartu Sant'Elena
				Quartucciu
				Sarroch
				Selargius
				Sestu
				Settimo San Pietro
				Sinnai
				Uta
				Villa San Pietro
		Sardegna - U02	Carbonia	Arbus
				Armungia
				Ballao
				Barrali
				Barumini
				Buggerru
				Burcei
				Calasetta
				Carbonia
				Carloforte
				Castiadas
				Collinas
				Decimoputzu
				Dolianova
				Domus de Maria
				Domusnovas
				Donori
				Escalaplano
				Escolca
				Esterzili
				Fluminimaggiore
				Furtei



Codice della circoscrizione elettorale	Denominazione della circoscrizione elettorale	Denominazione del collegio uninominale	Denominazione del comune o dell'area sub-comunale con la maggiore ampiezza demografica inclusi nel collegio	Denominazione del comune o dell'area sub-comunale inclusi nel collegio
				Genoni
				Genuri
				Gergei
				Gesico
				Gesturi
				Giba
				Goni
				Gonnesa
				Gonnosfanadiga
				Guamaggiore
				Guasila
				Guspini
				Iglesias
				Isili
				Las Plassas
				Lunamatrona
				Mandas
				Masainas
				Monastir
				Muravera
				Musei
				Narcao
				Nuragus
				Nurallao
				Nuraminis
				Nurri
				Nuxis
				Orroli
				Ortacesus
				Pabillonis
				Pauli Arbarei
				Perdaxius
				Pimentel
				Piscinas
				Portoscuso
				Sadali
				Samassi
				Samatzai
				San Basilio
				San Gavino Monreale
				San Giovanni Suergiu
				San Nicolò Gerrei
				San Sperate
				San Vito
				Sanluri
				Santadi
				Sant'Andrea Frius
				Sant'Anna Arresi
				Sant'Antioco
				Sardara
				Segariu
				Selegas
				Senorbi
				Serdiana
				Serramanna
				Serrenti
				Serri
				Setzu
				Seui
				Seulo
				Siddi
				Siliqua
				Silius
				Siurgus Donigala
				Soleminis
				Suelli
				Teulada
				Tratalias
				Tuili
				Turri
				Ussana
				Ussaramanna
				Vallermosa
				Villacidro
				Villamar
				Villamassargia
				Villanova Tulo
				Villanovaforru






Codice della circoscrizione elettorale	Denominazione della circoscrizione elettorale	Denominazione del collegio uninominale	Denominazione del comune o dell'area sub-comunale con la maggiore ampiezza demografica inclusi nel collegio	Denominazione del comune o dell'area sub-comunale inclusi nel collegio
				Villanovafranca
				Villaperuccio
				Villaputzu
				Villasalto
				Villasimius
				Villasor
				Villaspeciosa
		<b>Sardegna - U03</b>	<b>Nuoro</b>	
				Abbasanta
				Aidomaggiore
				Albagiara
				Ales
				Allai
				Arborea
				Ardauli
				Aritzo
				Arzana
				Assolo
				Asuni
				Atzara
				Austis
				Baradili
				Baratili San Pietro
				Baressa
				Bari Sardo
				Bauladu
				Baunei
				Belvi
				Bidoni
				Birori
				Bitti
				Bolotana
				Bonarcado
				Boroneddu
				Borore
				Bortigali
				Bosa
				Busachi
				Cabras
				Cardedu
				Cuglieri
				Curcuris
				Desulo
				Dorgali
				Dualchi
				Elini
				Flussio
				Fonni
				Fordongianus
				Gadoni
				Gairo
				Galtelli
				Gavoi
				Ghilarza
				Girasole
				Gonnoscodina
				Gonnosnò
				Gonnostramatza
				Ilbono
				Irgoli
				Jerzu
				Laconi
				Lanusei
				Lei
				Loceri
				Loculi
				Lodè
				Lodine
				Lotzorai
				Lula
				Macomer
				Magomadas
				Mamoiada
				Marrubiu
				Masullas
				Meana Sardo
				Milis



Codice della circoscrizione elettorale	Denominazione della circoscrizione elettorale	Denominazione del collegio uninominale	Denominazione del comune o dell'area sub-comunale con la maggiore ampiezza demografica inclusi nel collegio	Denominazione del comune o dell'area sub-comunale inclusi nel collegio
				Modolo
				Mogorella
				Mogoro
				Montresta
				Morgongiori
				Narbolia
				Neoneli
				Noragugume
				Norbello
				Nughedu Santa Vittoria
				Nuoro
				Nurachi
				Nureci
				Oliena
				Ollastra
				Ollolai
				Olzai
				Onani
				Onifai
				Oniferi
				Orani
				Orgosolo
				Oriстано
				Orosei
				Orotelli
				Ortueri
				Orune
				Osidda
				Osini
				Ottana
				Ovodda
				Palmas Arborea
				Pau
				Paulilatino
				Perdasdefogu
				Pompu
				Posada
				Riola Sardo
				Ruinias
				Sagama
				Samugheo
				San Nicolò d'Arcidano
				San Vero Milis
				Santa Giusta
				Santu Lussurgiu
				Sarule
				Scano di Montiferro
				Sedilo
				Seneghe
				Senis
				Sennariolo
				Siamaggiore
				Siamanna
				Siapiccia
				Silanus
				Simala
				Simaxis
				Sindia
				Sini
				Siniscola
				Siris
				Soddì
				Solarussa
				Sorgono
				Sorradile
				Suni
				Tadasuni
				Talana
				Terralba
				Tertenia
				Teti
				Tiana
				Tinnura
				Tonara
				Torpè
				Tortoli
				Tramatza
				Tresnuraghes



Codice della circoscrizione elettorale	Denominazione della circoscrizione elettorale	Denominazione del collegio uninominale	Denominazione del comune o dell'area sub-comunale con la maggiore ampiezza demografica inclusi nel collegio	Denominazione del comune o dell'area sub-comunale inclusi nel collegio
				Triei
				Ulà Tirso
				Ulassai
				Uras
				Urzulei
				Usellus
				Ussassai
				Villa Sant'Antonio
				Villa Verde
				Villagrande Strisaili
				Villanova Truschedu
				Villaurbana
				Zeddiani
				Zerfaliu

Sardegna - U04	Sassari	
		Aggius
		Aglientu
		Alà dei Sardi
		Alghero
		Anela
		Ardara
		Arzachena
		Badesi
		Banari
		Benetutti
		Berchidda
		Bessude
		Bonnanaro
		Bono
		Bonorva
		Bortigiadas
		Borutta
		Bottidda
		Buddusò
		Budoni
		Bultei
		Bulzi
		Burgos
		Calangianus
		Cargeghe
		Castelsardo
		Cheremule
		Chiaramonti
		Codrongianos
		Cossoine
		Erula
		Esporlatu
		Florinas
		Giave
		Golfo Aranci
		Illorai
		Ittireddu
		Ittiri
		La Maddalena
		Laerru
		Loiri Porto San Paolo
		Luogosanto
		Luras
		Mara
		Martis
		Monteleone Rocca Doria
		Monti
		Mores
		Muros
		Nughedu San Nicolò
		Nule
		Nulvi
		Olbia
		Olmedo
		Oschiri
		Osilo
		Ossi
		Ozieri
		Padria
		Padru
		Palau
		Pattada



Codice della circoscrizione elettorale	Denominazione della circoscrizione elettorale	Denominazione del collegio uninominale	Denominazione del comune o dell'area sub-comunale con la maggiore ampiezza demografica inclusi nel collegio	Denominazione del comune o dell'area sub-comunale inclusi nel collegio
				Perugas
				Ploaghe
				Porto Torres
				Pozzomaggiore
				Putifigari
				Romana
				San Teodoro
				Santa Maria Coghinas
				Santa Teresa Gallura
				Sant'Antonio di Gallura
				Sassari
				Sedini
				Semestene
				Sennori
				Silligo
				Sorso
				Stintino
				Telti
				Tempio Pausania
				Tergu
				Thiesi
				Tissi
				Torralba
				Trinità d'Agultu e Vignola
				Tula
				Uri
				Usini
				Valledoria
				Viddalba
				Villanova Monteleon

Regione: Valle d'Aosta/Vallée d'Aoste

Circoscrizione: Valle d'Aosta/Vallée d'Aoste

Codice della circoscrizione elettorale	Denominazione della circoscrizione elettorale	Denominazione del collegio uninominale	Denominazione del comune o dell'area sub-comunale con la maggiore ampiezza demografica inclusi nel collegio	Denominazione del comune o dell'area sub-comunale inclusi nel collegio
27	Valle d'Aosta/Vallée d'Aoste	Valle d'aosta/Vallée d'Aoste - U01	Aosta	
				Allein
				Antey-Saint-André
				Aosta
				Arnad
				Arvier
				Avisè
				Ayas
				Aymavilles
				Bard
				Bionaz
				Brissogne
				Brusson
				Challand-Saint-Anselme
				Challand-Saint-Victor
				Chambave
				Chamois
				Champdepraz
				Champorcher
				Charvensod
				Châtillon
				Cogne
				Courmayeur
				Donnas
				Doues
				Emarèse
				Etroubles
				Fénis
				Fontainemore
				Gaby
				Gignod
				Gressan
				Gressoney-La-Trinité
				Gressoney-Saint-Jean
				Hône
				Introd
				Issime
				Issogne



Codice della circoscrizione elettorale	Denominazione della circoscrizione elettorale	Denominazione del collegio uninominale	Denominazione del comune o dell'area sub-comunale con la maggiore ampiezza demografica inclusi nel collegio	Denominazione del comune o dell'area sub-comunale inclusi nel collegio
				Jovençon
				La Magdeleine
				La Salle
				La Thuile
				Lillianes
				Montjovet
				Morgex
				Nus
				Ollomont
				Oyace
				Perloz
				Pollein
				Pontboset
				Pontey
				Pont-Saint-Martin
				Pré-Saint-Didier
				Quart
				Rhêmes-Notre-Dame
				Rhêmes-Saint-Georges
				Roisan
				Saint-Christophe
				Saint-Denis
				Saint-Marcel
				Saint-Nicolas
				Saint-Oyen
				Saint-Pierre
				Saint-Rhémy-en-Bosses
				Saint-Vincent
				Sarre
				Torgnon
				Valgrisenche
				Valpelline
				Valsavarenche
				Valtournenche
				Verrayes
				Verrès
				Villeneuve

Regione: Trentino-Alto Adige/Südtirol

Circoscrizione: Trentino-Alto Adige/Südtirol

Codice della circoscrizione elettorale	Denominazione della circoscrizione elettorale	Denominazione del collegio uninominale	Denominazione del comune o dell'area sub-comunale con la maggiore ampiezza demografica inclusi nel collegio	Denominazione del comune o dell'area sub-comunale inclusi nel collegio
28	Trentino-Alto Adige/Südtirol	Trentino-Alto Adige/Südtirol - U01	Trento	Albiano
				Aldeno
				Altavalle
				Amblar-Don
				Andalo
				Borgo d'Anania
				Bresimo
				Caldes
				Campitello di Fassa
				Camponenno
				Canal San Bovo
				Canazei
				Capriana
				Castello-Molina di Fiemme
				Cavalese
				Cavareno
				Cavedago
				Cavedine
				Cavizzana
				Cembra Lisignago
				Cimone
				Cis
				Cles
				Commezzadura
				Contà
				Croviana
				Dambel
				Denno
				Dimaro Folgarida
				Fai della Paganella



Codice della circoscrizione elettorale	Denominazione della circoscrizione elettorale	Denominazione del collegio uninominale	Denominazione del comune o dell'area sub-comunale con la maggiore ampiezza demografica inclusi nel collegio	Denominazione del comune o dell'area sub-comunale inclusi nel collegio
				Garniga Terme
				Giovo
				Imer
				Lavis
				Livo
				Lona-Lases
				Madruzzo
				Malé
				Mazzin
				Mezzana
				Mezzano
				Mezzocorona
				Mezzolombardo
				Moena
				Molveno
				Novella
				Ossana
				Panchià
				Peio
				Pellizzano
				Predaia
				Predazzo
				Primiero San Martino di Castrozza
				Rabbi
				Romeno
				Ronzone
				Roverè della Luna
				Ruffrè-Mendola
				Rumo
				Sagron Mis
				San Giovanni di Fassa-Sèn Jan
				San Michele all'Adige
				Sanzeno
				Sarnonico
				Segonzano
				Sfruz
				Soraga di Fassa
				Sover
				Spormaggiore
				Sporminore
				Terre d'Adige
				Terzolas
				Tesero
				Ton
				Trento
				Valfloriana
				Vallelaghi
				Vermiglio
				Ville d'Anaunia
				Ville di Fiemme
				Ziano di Fiemme

Trentino-Alto Adige/Südtirol - U02	Rovereto	
		Ala
		Altopiano della Vigolana
		Arco
		Avio
		Baselga di Pinè
		Bedollo
		Besenello
		Bieno
		Bleggio Superiore
		Bocenago
		Bondone
		Borgo Chiese
		Borgo Lares
		Borgo Valsugana
		Brentonico
		Caderzone Terme
		Calceranica al Lago
		Caldonazzo
		Calliano
		Carisolo
		Carzano
		Castel Condino
		Castel Ivano




Codice della circoscrizione elettorale	Denominazione della circoscrizione elettorale	Denominazione del collegio uninominale	Denominazione del comune o dell'area sub-comunale con la maggiore ampiezza demografica inclusi nel collegio	Denominazione del comune o dell'area sub-comunale inclusi nel collegio
				Castello Tesino
				Castelnuovo
				Cinte Tesino
				Civezzano
				Comano Terme
				Drena
				Dro
				Fiavè
				Fierozzo
				Folgaria
				Fornace
				Frassilongo
				Giustino
				Grigno
				Isera
				Lavarone
				Ledro
				Levico Terme
				Luserna
				Massimeno
				Mori
				Nago-Torbole
				Nogaredo
				Nomi
				Novaledo
				Ospedaletto
				Palù del Fersina
				Pelugo
				Pergine Valsugana
				Pieve di Bono-Prezzo
				Pieve Tesino
				Pinzolo
				Pomarolo
				Porte di Rendena
				Riva del Garda
				Roncegno Terme
				Ronchi Valsugana
				Ronzo-Chienis
				Rovereto
				Samone
				San Lorenzo Dorsino
				Sant'Orsola Terme
				Scurelle
				Sella Giudicarie
				Spiazzo
				Stenico
				Storo
				Strembo
				Telve
				Telve di Sopra
				Tenna
				Tenno
				Terragnolo
				Tione di Trento
				Torcegno
				Trambileno
				Tre Ville
				Valdaone
				Vallarsa
				Vignola-Falesina
				Villa Lagarina
				Volano

Trentino-Alto Adige/Südtirol - U03	Bolzano/Bozen	
		Aldino/Aldein
		Andriano/Andrian
		Anterivo/Altrei
		Appiano sulla strada del vino/Eppan an der Weinstraße
		Avelengo/Hafling
		Bolzano/Bozen
		Bronzolo/Branzoll
		Caldaro sulla strada del vino/Kaltern an der Weinstraße
		Cermes/Tscherms
		Cornedo all'Isarco/Karneid



Codice della circoscrizione elettorale	Denominazione della circoscrizione elettorale	Denominazione del collegio uninominale	Denominazione del comune o dell'area sub-comunale con la maggiore ampiezza demografica inclusi nel collegio	Denominazione del comune o dell'area sub-comunale inclusi nel collegio
				Cortaccia sulla strada del vino/Kurtatsch an der Weinstraße
				Cortina sulla strada del vino/Kurtinig an der Weinstraße
				Egna/Neumarkt
				Gargazzone/Gargazon
				Lagundo/Algund
				Laives/Leifers
				Lana/Lana
				Lauregno/Laurein
				Magrè sulla strada del vino/Margreid an der Weinstraße
				Marlengo/Marling
				Meltina/Mölten
				Merano/Meran
				Montagna/Montan
				Nalles/Nals
				Nova Levante/Welschnofen
				Nova Ponente/Deutschnofen
				Ora/Auer
				Postal/Burgstall
				Proves/Proveis
				Salorno sulla strada del vino/Salurn an der Weinstraße
				San Genesio Atesino/Jenesien
				San Pancrazio/St. Pankraz
				Scena/Schenna
				Senale-San Felice/Unsere Liebe Frau im Walde-St. Felix
				Terlano/Terlan
				Termeno sulla strada del vino/Tramin an der Weinstraße
				Tesimo/Tisens
				Trodene nel parco naturale/Truden im Naturpark
				Ultimo/Ulten
				Vadena/Pfätten
				Verano/Vöran

Trentino-Alto Adige/Südtirol - U04	Bressanone/Brixen	
		Badia/Abtei
		Barbiano/Barbian
		Braies/Prags
		Brennero/Brenner
		Bressanone/Brixen
		Brunico/Bruneck
		Caines/Kuens
		Campo di Trens/Freienfeld
		Campo Tures/Sand in Taufers
		Castelbello-Ciardes/Kastelbell-Tschars
		Castelrotto/Kastelruth
		Chienes/Kiens
		Chiusa/Klausen
		Corvara in Badia/Corvara
		Curon Venosta/Graun im Vinschgau
		Dobbiaco/Toblach
		Falzes/Pfalzen
		Fiè allo Sciliar/Völs am Schlern
		Fortezza/Franzensfeste
		Funes/Villnöß
		Gais/Gais
		Glorenza/Glurns
		La Valle/Wengen
		Laces/Latsch
		Laion/Lajen
		Lasa/Laas
		Luson/Lüsen
		Malles Venosta/Mals
		Marebbe/Enneberg
		Martello/Martell
		Monguefö-Tesido/Welsberg-Taisten





Codice della circoscrizione elettorale	Denominazione della circoscrizione elettorale	Denominazione del collegio uninominale	Denominazione del comune o dell'area sub-comunale con la maggiore ampiezza demografica inclusi nel collegio	Denominazione del comune o dell'area sub-comunale inclusi nel collegio
				Moso in Passiria/Moos in Passeier
				Naturno/Naturns
				Naz-Sciaves/Natz-Schabs
				Ortisei/St. Ulrich
				Parcines/Partschins
				Perca/Percha
				Plaus/Plaus
				Ponte Gardena/Waidbruck
				Prato allo Stelvio/Prad am Stifserjoch
				Predoi/Prettau
				Racines/Ratschings
				Rasun-Anterselva/Rasen-Antholz
				Renon/Ritten
				Rifiano/Riffian
				Rio di Pusteria/Mühlbach
				Rodengo/Rodeneck
				San Candido/Innichen
				San Leonardo in Passiria/St. Leonhard in Passeier
				San Lorenzo di Sebato/St. Lorenzen
				San Martino in Badia/St. Martin in Thurn
				San Martino in Passiria/St. Martin in Passeier
				Santa Cristina Valgardena/St. Christina in Gröden
				Sarentino/Sarntal
				Selva dei Molini/Mühlwald
				Selva di Val Gardena/Wolkenstein in Gröden
				Senales/Schnals
				Sesto/Sexten
				Silandro/Schlanders
				Sluderno/Schluderns
				Stelvio/Stilfs
				Terento/Terenten
				Tires/Tiers
				Tirolo/Tirol
				Tubre/Taufers im Münstertal
				Val di Vizze/Pfitsch
				Valdaora/Olang
				Valle Aurina/Ahrntal
				Valle di Casies/Gsies
				Vandoies/Vintl
				Varna/Vahrn
				Velturmo/Feldthurns
				Villabassa/Niederdorf
				Villandro/Villanders
				Vipiteno/Sterzing

