

































Elezioni politiche del 24 e 25 febbraio 2013 - Scrutini per comune Camera dei Deputati

COMUNE	SEZ	ELETTORI	VOTANTI																	tot. Voti validi	voti cont.	Schede Bianche	Schede Nulle	TOTALE
ALAGNA VALSESIA	1	374	241	0	6	1	33	8	0	5	31	62	1	6	44	0	0	1	31	229	0	1	11	12
ALBANO V.SE	1	263	198	1	2	1	39	2	0	2	56	18	2	3	52	0	1	0	10	189	0	5	4	9
ALICE CASTELLO	2	2.118	1.573	3	16	7	355	45	2	13	407	99	5	24	326	3	3	16	157	1.481	0	27	65	92
ARBORIO	1	779	556	0	2	6	79	9	0	14	97	69	3	10	203	0	2	3	36	533	0	8	15	23
ASIGLIANO V.se	2	1.172	895	5	6	5	176	10	1	5	240	59	4	20	256	2	4	10	59	862	0	4	29	33
BALMUCCIA	1	90	51	0	0	0	16	0	0	0	9	16	0	0	4	1	0	0	3	49	0	0	2	2
BALOCCO	1	195	150	0	2	1	37	1	0	2	23	12	0	1	51	1	0	4	14	149	0	1	0	1
BIANZE'	2	1.626	1.237	1	16	9	241	17	6	6	338	84	4	16	303	1	3	13	94	1.152	0	23	62	85
BOCCIOLETO	1	186	108	0	2	0	13	0	0	0	24	16	0	2	28	0	3	0	13	101	0	1	6	7
BORGIO D'ALE	3	2.051	1.468	2	11	8	254	27	4	31	385	96	10	32	357	1	4	19	150	1.391	0	28	49	77
BORGOSIESIA	16	10.726	7.878	11	99	29	1.776	90	17	85	1.579	1.442	28	103	1.434	3	21	43	792	7.552	0	53	273	326
BORGIO VERCELLI	2	1.824	1.388	1	18	3	295	31	2	24	318	65	7	15	420	4	6	3	117	1.329	0	19	40	59
BREIA	1	153	90	0	0	0	21	4	0	2	24	10	0	3	16	0	0	0	6	86	0	1	3	4
BURONZO	1	760	574	2	1	3	129	2	0	6	102	38	7	18	191	0	3	8	46	556	0	7	11	18
CAMPERTOGNO	1	202	137	0	3	1	17	5	0	1	17	29	0	3	22	0	1	5	23	127	0	2	8	10
CARCOFORO	1	70	39	0	0	1	15	0	0	0	4	5	0	5	5	0	0	0	1	36	0	0	3	3
CARESANA	1	879	629	1	6	1	177	6	0	3	140	40	3	20	139	0	0	7	59	602	0	8	19	27
CARESANABLOT	1	955	760	2	5	0	127	13	0	38	188	38	7	20	211	0	1	9	80	739	0	8	13	21
CARISIO	1	714	544	0	9	0	109	14	2	9	115	47	4	3	153	1	1	11	36	514	0	9	21	30
CASANOVA ELVO	1	213	165	0	0	1	33	3	1	2	48	8	0	8	33	0	0	4	12	153	0	3	9	12
CELLIO	1	716	454	1	9	2	113	7	1	5	120	54	1	12	69	1	1	2	42	440	0	2	12	14
CERVATTO	1	45	29	0	0	0	4	1	0	2	6	11	1	0	4	0	0	0	0	29	0	0	0	0
CIGLIANO	4	3.633	2.806	5	36	13	778	59	6	26	711	149	20	50	520	1	11	29	252	2.666	0	28	112	140
CIVIASCO	1	217	169	0	2	0	26	1	0	2	43	20	0	4	42	0	1	3	16	160	0	2	7	9
COLLOBIANO	1	84	73	1	2	1	6	2	0	3	9	2	0	2	28	0	0	3	14	73	0	0	0	0
COSTANZANA	1	686	495	0	4	1	148	11	0	12	112	14	3	13	95	0	1	8	40	462	0	10	23	33
CRAVAGLIANA	1	247	166	0	2	0	25	1	0	2	34	48	2	0	16	0	1	1	23	155	0	1	10	11
CRESCENTINO	6	6.348	4.778	3	86	12	1.184	96	7	29	1.374	145	16	156	1.055	5	14	42	353	4.577	0	36	165	201
CROVA	1	358	286	0	4	1	65	3	1	3	64	25	1	7	69	1	1	0	23	268	0	7	11	18
DESANA	1	879	657	1	8	4	140	15	2	8	168	30	4	16	159	0	3	7	66	631	0	4	22	26
FOBELLO	1	185	117	0	2	1	11	2	0	0	19	29	0	1	39	0	0	3	4	111	0	3	3	6
FONTANETTO PO	1	930	680	0	9	4	144	11	3	5	164	83	4	19	146	0	0	3	64	659	0	4	17	21
FORMIGLIANA	1	432	335	1	5	0	60	3	0	9	80	17	2	4	112	1	3	3	22	322	0	4	9	13
GATTINARA	9	6.640	4.922	6	60	23	994	77	12	62	1.179	469	28	75	1.208	16	19	38	420	4.686	0	50	186	236
GHISLARENGO	1	701	479	0	3	1	66	7	2	5	99	33	2	12	182	1	1	4	33	451	0	7	21	28
GREGGIO	1	306	221	0	0	1	49	1	1	2	37	12	1	9	84	0	3	2	7	209	0	4	8	12
GUARDABOSONE	1	289	224	1	3	2	77	11	1	2	57	22	0	0	24	0	1	0	10	211	0	4	9	13
LAMPORO	1	435	324	2	5	0	84	12	0	1	78	9	3	4	90	0	1	6	14	309	0	6	9	15
LENTA	1	734	589	2	5	1	135	10	0	5	110	70	3	7	133	2	4	8	60	555	0	7	27	34
LIGNANA	1	479	382	0	4	1	72	6	1	8	93	23	1	5	133	0	0	6	13	366	0	4	12	16

COMUNE	sez	ELETTOR	VOTANT																	tot. Voti validi	voti cont	Sc. Bianche	Sc. Nulle	TOTALE
LIVORNO FERRARIS	4	3.466	2.678	5	36	6	694	60	6	17	776	127	13	74	503	3	10	23	220	2.573	0	20	85	105
LOZZOLO	1	684	520	0	5	2	92	6	1	7	118	49	1	8	138	0	2	4	62	495	0	10	15	25
MOLLIA	1	85	55	0	1	0	13	0	0	0	16	15	0	0	4	0	0	0	4	53	0	0	2	2
MONCRIVELLO	2	1.188	933	4	13	4	234	32	3	5	250	53	4	13	157	0	3	8	93	876	0	19	38	57
MOTTA DE' CONTI	1	677	482	1	5	0	96	10	0	4	130	22	6	11	124	0	1	7	35	452	0	8	22	30
OLCENENGO	1	609	481	0	5	1	72	2	5	12	127	25	4	11	167	2	0	3	31	467	0	5	9	14
OLDENICO	1	213	153	1	3	2	24	1	0	1	28	8	1	6	49	0	2	4	11	141	0	4	8	12
PALAZZOLO V.SE	2	1.045	812	0	14	15	242	12	3	6	161	34	1	25	206	1	0	12	57	789	0	4	19	23
PERTENGO	1	271	206	0	1	0	56	7	0	4	44	5	3	6	58	0	1	0	17	202	0	1	3	4
PEZZANA	1	1.090	839	1	13	2	196	22	1	13	193	50	5	18	227	0	2	8	52	803	0	9	27	36
PILA	1	110	67	0	1	1	11	0	0	0	10	22	0	0	13	0	0	0	5	63	0	0	4	4
PIODE	1	168	94	0	2	0	16	1	0	1	23	18	1	0	9	0	0	0	11	82	0	3	9	12
POSTUA	1	494	352	0	4	0	115	8	4	2	61	51	6	2	49	0	0	3	28	333	0	3	16	19
PRAROLO	1	563	416	1	8	1	73	10	1	2	113	19	10	12	113	1	3	3	23	393	0	10	13	23
QUARONA	5	3.401	2.672	4	48	4	638	39	3	25	523	498	15	36	492	4	5	15	202	2.551	0	28	93	121
QUINTO V.SE	1	340	263	1	2	9	40	2	0	3	71	13	4	4	85	1	1	12	10	258	0	3	2	5
RASSA	1	63	49	0	0	0	13	1	0	0	13	12	0	0	8	1	0	0	1	49	0	0	0	0
RIMA S. GIUSEPPE	1	58	45	0	1	0	11	2	0	1	4	15	0	1	5	0	0	0	4	44	0	0	1	1
RIMASCO	1	110	64	0	1	0	14	4	1	0	5	12	4	1	13	0	0	2	4	61	0	0	3	3
RIMELLA	1	128	57	0	1	0	2	0	0	0	18	20	0	0	12	0	0	1	2	56	0	0	1	1
RIVA VALDOBBIÀ	1	207	136	1	4	1	15	1	0	1	13	46	0	4	18	0	1	1	19	125	0	0	11	11
RIVE	1	400	302	2	9	2	71	12	0	0	58	15	4	3	86	0	0	2	21	285	0	10	7	17
ROASIO	2	1.999	1.456	2	11	5	202	9	3	13	332	163	6	34	457	11	3	16	138	1.405	0	8	43	51
RONSECCO	1	495	373	1	5	1	78	2	1	11	54	13	1	12	151	1	0	1	30	362	0	1	10	11
ROSSA	1	166	111	0	0	0	26	1	0	0	10	27	1	0	29	2	0	3	10	109	0	0	2	2
ROVASENDA	1	814	630	1	6	2	90	3	2	8	148	43	3	8	219	0	3	9	47	592	0	8	30	38
SABBIA	1	57	38	0	0	0	5	2	0	0	10	9	0	1	6	0	0	1	1	35	0	1	2	3
SALASCO	1	187	156	0	4	1	55	10	1	4	39	6	0	4	23	0	1	1	5	154	0	2	0	2
SALI VERCELLESE	1	99	89	0	0	0	24	0	1	1	7	6	0	1	33	1	1	1	10	86	0	2	1	3
SALUGGIA	4	3.276	2.459	6	47	6	627	78	3	22	655	115	3	41	464	3	11	25	237	2.343	0	28	88	116
S. GERMANO V.SE	2	1.292	915	1	14	5	212	9	0	4	212	60	7	11	260	2	1	12	64	874	0	10	31	41
S. GIACOMO V.SE	1	281	204	0	2	1	33	6	0	0	39	17	2	7	79	0	1	1	7	195	0	4	5	9
SANTHIA'	8	6.999	5.353	15	83	18	1.374	114	10	68	1.296	289	27	98	1.187	8	20	48	447	5.102	0	77	174	251
SCOPA	1	327	223	1	2	2	45	2	0	5	13	59	0	2	49	0	0	2	22	204	0	6	13	19
SCOPELLO	1	341	230	0	4	1	28	0	0	5	44	44	1	5	55	0	0	0	32	219	0	1	10	11
SERRAVALLE SESIA	5	3.951	3.004	6	44	7	740	42	12	29	700	523	14	32	481	2	8	27	221	2.888	0	30	86	116
STROPPIANA	1	1.064	781	1	11	2	207	17	0	15	180	47	3	16	178	0	1	8	54	740	0	10	31	41
TRICERRO	1	576	465	2	11	2	111	11	1	6	122	21	3	6	106	3	0	1	40	446	0	8	11	19
TRINO	7	5.729	4.245	10	78	13	1.286	63	9	60	921	190	15	65	944	9	12	34	354	4.063	0	43	139	182
TRONZANO V.SE	3	2.830	2.183	3	30	7	578	30	5	20	570	130	13	26	456	2	9	25	170	2.074	0	26	83	109
VALDUGGIA	3	1.739	1.219	2	11	6	227	17	3	10	197	240	6	27	291	3	6	12	90	1.148	0	17	54	71
VARALLO	12	6.030	4.482	5	95	9	815	96	10	46	889	1.150	8	52	594	5	9	36	447	4.266	0	55	161	216
VERCELLI	49	36.661	27.138	37	401	97	7.212	679	54	524	5.695	996	199	584	6.466	26	84	245	2.833	26.132	0	238	768	1006
VILLARBOIT	1	387	292	0	4	1	75	5	0	2	59	18	2	3	91	0	1	1	16	278	0	4	10	14
VILLATA	2	1.319	1.026	1	13	6	262	16	0	16	233	64	5	19	222	2	4	15	94	972	0	13	41	54
VOCCA	1	134	105	0	1	0	13	2	0	2	25	27	0	0	19	1	0	0	6	96	0	0	9	9
TOTALE PROVINCIA	218	141.817	105.720	167	1.507	387	25.186	2.069	215	1.414	23.907	8.904	578	1.997	23.852	139	324	956	9.502	101.104	0	1120	3496	4616