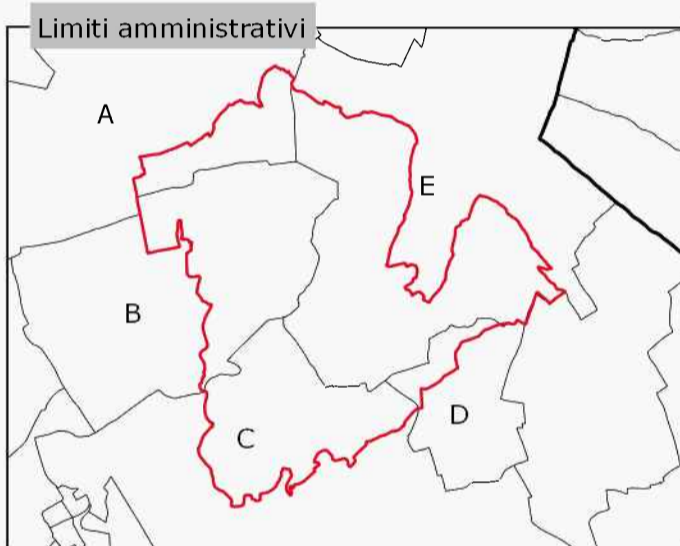
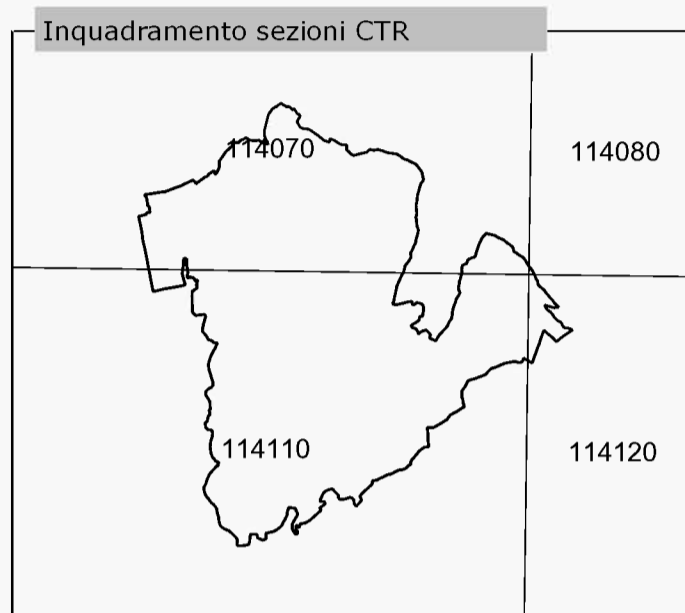
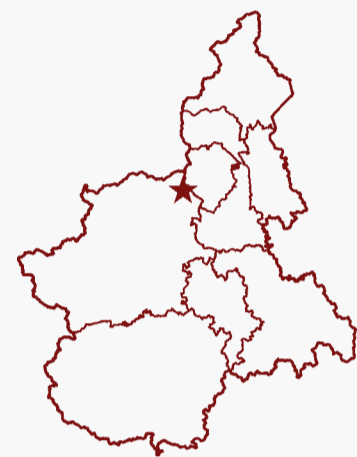




**RETE ECOLOGICA REGIONALE
SISTEMA REGIONALE DELLE AREE PROTETTE**

PARCO NATURALE DEI CINQUE LAGHI D'IVREA

CONFINI



- Provincia di **TORINO**
- A** Comune di Borgofranco d'Ivrea
 - B** Comune di Montalto Dora
 - C** Comune di Ivrea
 - D** Comune di Cascinette d'Ivrea
 - E** Comune di Chiaverano

Scala 1:25.000

250 0 250 500 m

Riduzione da scala 1:10.000

Elaborazione dati cartografici a cura del Settore "Biodiversità e aree naturali"



Realizzazione ed allestimento cartografico a cura del



Legenda tematica

- Confine
- Parco Naturale a gestione regionale
- Parco Naturale a gestione provinciale
- Parco Naturale a gestione locale
- Riserva Naturale a gestione regionale
- Riserva Naturale a gestione provinciale
- Riserva Naturale a gestione locale
- Zone Naturali di Salvaguardia e Aree contigue
- Riserva Speciale a gestione regionale

