REGIONE PIEMONTE

RISERVA SPECIALE DEL SACRO MONTE DI DOMODOSSOLA

CONFINI

Inquadramento sezioni CTR 1:10.000

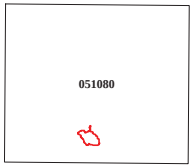

Limiti amministrativi

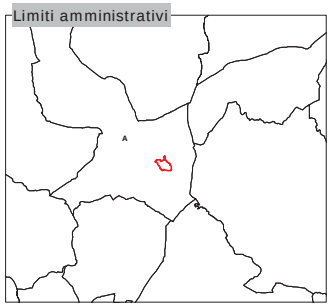

Provincia di **VERBANIA**

A Comune di Domodossola

Scala 1:5.000

100 0 100 m

Ingrandimento da scala 1:10.000

Elaborazione dati cartografici a cura dell' ipla

Realizzazione ed allestimento cartografico a cura del CSI piemonte

Legenda tematica
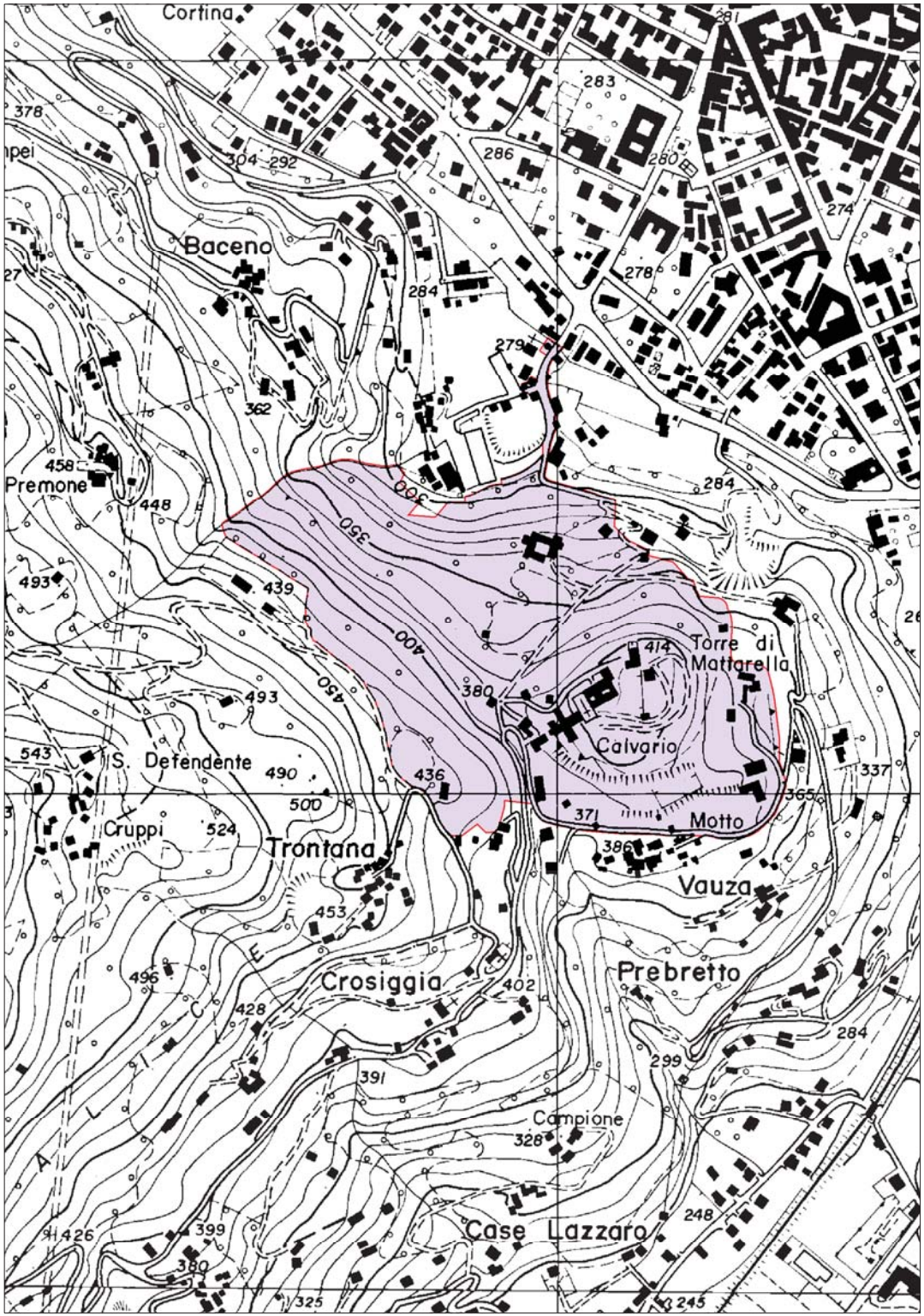
- Confine
- Parco Naturale a gestione regionale
- Parco Naturale a gestione provinciale
- Riserva Naturale a gestione regionale
- Riserva Naturale a gestione provinciale
- Riserva Naturale a gestione locale
- Zone Naturali di Salvaguardia e Aree Contigue
- Riserva Speciale a gestione regionale